

APPEL À PARTENAIRES

Accompagner les collectivités
pour la gestion intégrée du littoral

Traiter la **résilience** du **territoire** aux **risques littoraux** dans
une **approche pragmatique** et **prospective** pour mieux
anticiper les **mutations à venir**

Dans le cadre de son PAPI Bresle-Somme-Authie 2016-2023, le
Syndicat mixte Baie de Somme–Grand littoral picard (SMBS-GLP)
souhaite travailler sur la prise en compte du risque inondation dans un
urbanisme résilient.

Ainsi, des études permettant de concilier
développement durable du territoire, réduction
de la vulnérabilité et adaptation au changement
climatique doivent être mises en oeuvre.



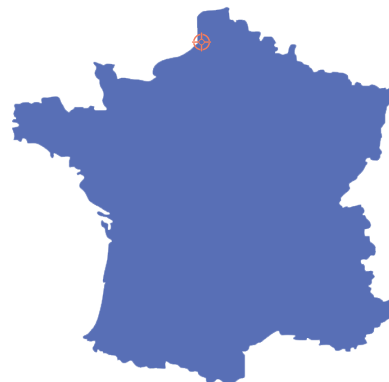


PROBLÉMATIQUES

- > Comment articuler vision prospective, innovante et émergence de solutions opérationnelles d'aménagement résilient ?
- > Comment traduire et faire accepter la complexité des enjeux de résilience et définir les actions prioritaires sur le territoire ?
- > Quelles sont les conditions favorables à la mise en oeuvre d'opérations d'aménagements résilients ?



LES ENJEUX DU TERRITOIRE



© Pixabay

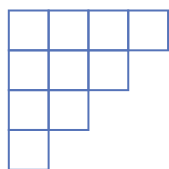
DES PAYSAGES ET DES ENJEUX HÉTÉROGÈNES

Outre son cadre environnemental exceptionnel et son exposition aux risques littoraux, les enjeux du territoire traduisent également une histoire et une identité marquées.

Les implantations humaines et les activités économiques varient selon les communes : polarités urbaines et rurales anciennes, héritage industriel, tourisme balnéaire...

ARTICULER LES ENJEUX DE RÉILIENCE AVEC LES STRATÉGIES EXISTANTES


Depuis 20 ans, de nombreuses démarches stratégiques et opérationnelles ont été menées en étroit partenariat avec les acteurs locaux, les collectivités ainsi que les services de l'État : Grand site de France, Programme d'actions de prévention des inondations -PAPI-, Stratégie littorale Bresle-Somme-Authie (BSA)...



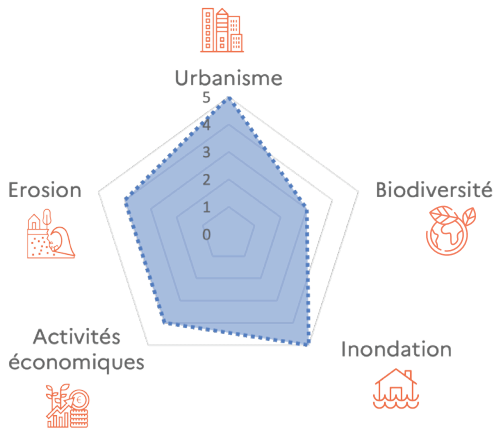
LES AXES D'ÉTUDE

Le PROGRAMME D'ÉTUDE du Cerema comprend **3 missions complémentaires** :

1. Reformulation des enjeux stratégiques du PAPI BSA, en lien direct avec les acteurs et les élus du territoire
2. Déclinaison opérationnelle des stratégies d'action et d'aménagement résilient sur des sites-projets expérimentaux
3. Enseignements de l'expérimentation pour la vision prospective d'un territoire résilient et partage des apprentissages avec les acteurs du territoire

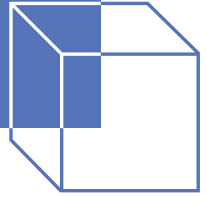


LES THÉMATIQUES



LA VALORISATION DES RÉSULTATS

Un séminaire local de restitution à l'ensemble des acteurs et usagers du territoire permettra de valoriser, diffuser et partager les enseignements tirés du projet, en termes de méthodes et de contenus.



LE CALENDRIER ET LE BUDGET DE L'ÉTUDE

Sur une durée estimée de **30 mois**, le coût global du projet a été évalué à **182 k€**.

LA GOUVERNANCE

La gouvernance du projet reposera sur deux instances : un comité de pilotage et un comité technique.

Ces instances associeront notamment des représentants :

- du SMBS-GLP et du Cerema,
- du SCOT BS3V,
- des services de l'État (DDTM Somme et DREAL Hauts-de-France),
- du Conseil départemental de la Somme,
- des EPCI,
- des communes concernées,
- et d'autres acteurs concernés (Conservatoire du littoral, Chambre d'Agriculture, Agences de l'eau Artois-Picardie et Seine-Normandie, associations, etc.).



LES LIVRABLES

Plusieurs types de livrables sont prévus :

- > une synthèse pour mieux appréhender les orientations stratégiques du PAPI BSA,
- > le développement d'une démarche de R&D sur 6 sites expérimentaux pour la prise en compte des risques littoraux avec différents scénarii,
- > l'animation d'un atelier-forum favorisant l'échange et le partage avec les acteurs du territoire, renforcé par des entretiens auprès d'élus si nécessaire,
- > la définition d'un cahier des charges type pour concevoir des aménagements résilients, alors éprouvé sur les 6 sites expérimentaux.

LE PARTENARIAT



Établissement public créé en 1974 et financé principalement par le Conseil départemental de la Somme aux côtés des communes littorales, le SMBS-GLP a pour mission de développer le territoire de la baie de Somme, le littoral picard et son avant-pays, par la gestion

et l'aménagement des espaces bâtis et naturels et la valorisation de toutes leurs potentialités.

Il rassemble 18 communes adhérentes, de Fort-Mahon plage à Mers-les-Bains, sur 80 km de littoral.



 **Syndicat Mixte
Baie de Somme
Grand Littoral Picard**

© Pixabay

CONTACTS

Pour le Syndicat mixte Baie de Somme - Grand Littoral Picard

Lisa KUNDASAMY : lisakundasamy@baiedesomme.fr

Pour le Cerema

Corinne LAMPIN : corinne.lampin@cerema.fr