

APPEL À PARTENAIRES

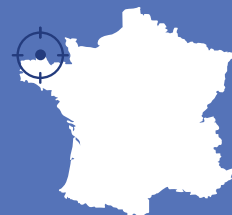
**Accompagner les collectivités
pour la gestion intégrée du littoral**



Concilier préservation de l'environnement littoral et gestion durable du trait de côte de Penvénan

Le littoral de la commune de Penvénan constitue un cadre environnemental exceptionnel, menacé par l'érosion et l'élévation du niveau de la mer. L'impact du changement climatique fait craindre une aggravation de ces phénomènes qui concernent déjà des zones naturelles et certains ouvrages côtiers, menaçant des activités et usages du littoral.


Un diagnostic partagé de la vulnérabilité du littoral communal permettra de définir une stratégie de gestion intégrée et un plan d'action pluriannuel.



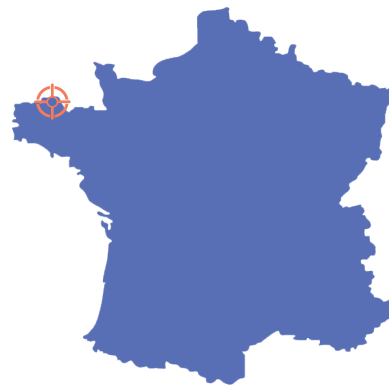


PROBLÉMATIQUES

- > Comment définir des orientations générales de gestion intégrée en fonction des types de côte et d'usage du littoral communal ?
- > Comment mettre en œuvre ces orientations de manière partagée et opérationnelle sur certains sites à enjeux ?
- > Comment concilier durablement les dimensions environnementales, économiques et sociales ?



LES ENJEUX DU TERRITOIRE



UN LITTORAL À PRÉSERVER

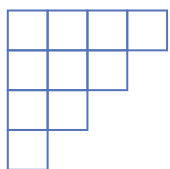
Avec une superficie de près de 2 000 ha et un littoral de 11 km parsemé d'une douzaine d'îles et îlots entièrement inclus dans la zone NATURA 2000 du Trégor-Goëlo, la commune de Penvénan est fortement engagée dans la préservation de son patrimoine naturel côtier.

UN FORT ATTRAIT TOURISTIQUE

Classée touristique au titre de la loi 1930, la commune présente une forte proportion de résidences secondaires (41%), manifestation de fortes variations démographiques saisonnières : la population varie en effet de 2 600 à plus de 10 000 habitants en période estivale.




© Wikimedia commons



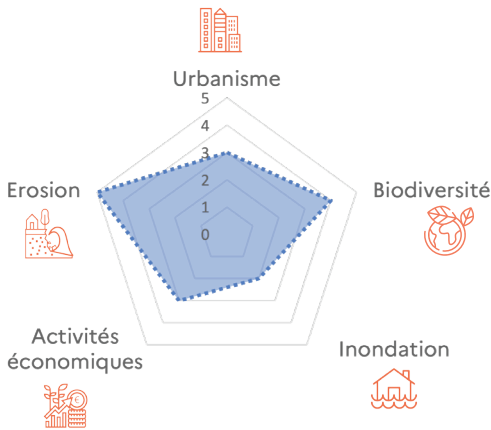
LES AXES D'ÉTUDE

Le PROGRAMME D'ÉTUDE du Cerema comprend **4 missions complémentaires** :

1. Un diagnostic territorial du fonctionnement du littoral et de ses enjeux spécifiques
2. La définition d'une stratégie de gestion intégrée en fonction d'une typologie des espaces littoraux associée à un plan d'action pluriannuel
3. Une déclinaison opérationnelle sur 2 sites d'intérêt
4. L'association des parties prenantes et de la population




LES THÉMATIQUES



LA VALORISATION DES RÉSULTATS

Les résultats seront valorisés via des modalités qui restent à définir (articles dans la gazette communale, réunion publique...).

La méthodologie de cette stratégie de gestion intégrée du littoral et les actions associées peuvent être transposées sur le littoral de Lannion Trégor Communauté et plus largement sur celui du département des Côtes d'Armor.



LE CALENDRIER ET LE BUDGET DE L'ÉTUDE

Sur une durée globale de **2 ans**,
le coût du projet a été estimé à **126 250 €**.

LA GOUVERNANCE

Le projet associera de manière étroite deux partenaires privilégiés : l'EPCI Lannion Trégor Communauté et la commune de Trévou-Tréguignec.

Par ailleurs, d'autres structures pourront être associées ponctuellement :

- Les partenaires institutionnels tels que les services de l'État (DDTM Côtes d'Armor, DREAL Bretagne), le Département des Côtes d'Armor, la Région Bretagne, l'ADEME, l'Agence de l'eau Loire Bretagne, le réseau BRUDED et le Conservatoire du Littoral,
- Les associations telles que Rivages de France et Bretagne Vivante
- Et des représentants des usagers : plaisanciers et activités nautiques, commerçants et opérateurs économiques, Union des coopératives de Paimpol et Tréguier et les principaux propriétaires fonciers du littoral réunis en SCI.



LES LIVRABLES

L'étude aboutira à la production d'un rapport de synthèse et de cartographies à visée pédagogique, et des éléments opérationnels pour la réalisation d'aménagements.

Un questionnaire et des entretiens ciblés permettront d'évaluer la perception de la population et des acteurs publics de la gestion du littoral.

LE PARTENARIAT



La commune de Penvénan mobilisera ses services pour le suivi de l'étude, tant pour les études techniques (Direction du Patrimoine et des projets) que par l'association de la population (Direction Générale des services, Direction des Services à la population). Elle

accueillera chaque année en stage un étudiant de la Licence professionnelle Aménagement paysager – Paysages littoraux et patrimoine naturel de l'Université de Bretagne occidentale.



© Wikimedia commons

CONTACTS

Pour la commune de Penvénan

Jean-Jacques POUDROUX : jeanjacques.poudroux@ville-penvenan.fr

Pour le Cerema

Denis GATEAU : denis.gateau@cerema.fr