

APPEL À PARTENAIRES

**Accompagner les collectivités
pour la gestion intégrée du littoral**

Élaborer un diagnostic de la résilience territoriale du sud de Mayotte aux risques littoraux

Sous l'influence du changement climatique et de la subsidence de l'île récemment accélérée par un phénomène volcanique, la vulnérabilité du littoral de la Communauté de communes du Sud de Mayotte s'accroît et rend urgente la mise en place d'une stratégie locale d'adaptation. Un diagnostic préalable de la résilience aux risques littoraux par le Cerema donnera à la collectivité des premiers éléments pour élaborer une future stratégie de gestion intégrée du littoral du sud de Mayotte.





PROBLÉMATIQUES

- > Comment anticiper les effets du changement climatique et de la subsidence locale sur la vulnérabilité des enjeux littoraux actuels ?
- > Comment concilier adaptation des enjeux, développement durable et protection environnementale sur un territoire fortement contraint ?
- > Quelles actions mener pour aboutir à une stratégie de gestion intégrée partagée ?



LES ENJEUX DU TERRITOIRE



UNE FORTE LITTORALISATION DES ENJEUX ET DES HABITATS

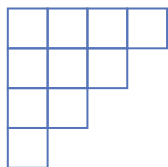
Très morcelés, les 80 km de littoral sud Mayotte sont soumis à de nombreuses pressions liées à un fort accroissement démographique et un enjeu majeur de développement économique.

UN ENVIRONNEMENT LITTORAL REMARQUABLE

Avec plus de 10 plages remarquables comprenant une richesse unique de flore et de faune, la côte alterne entre paysages de mangroves, plages, forêts sèches et villages en expansion.

UN TERRITOIRE CONTRAINT


Le territoire manque de foncier disponible du fait de l'érosion littorale, des mouvements de terrain et des habitats et espèces protégés.



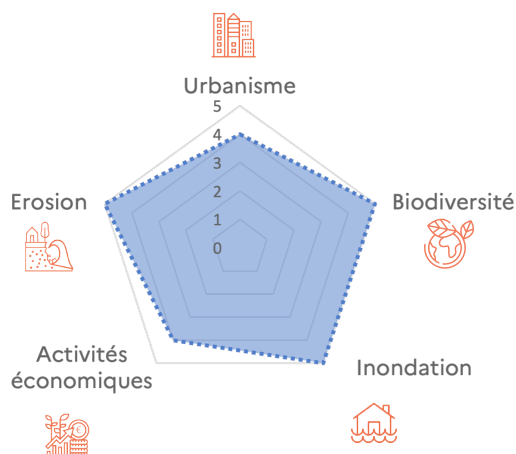
LES AXES D'ÉTUDE

Le PROGRAMME D'ÉTUDE du Cerema comprend **4 grandes phases** :

1. La caractérisation des aléas littoraux
2. Le diagnostic de la vulnérabilité des enjeux littoraux
3. L'analyse des risques et de la résilience territoriale
4. La formulation de recommandations pour une stratégie de gestion intégrée du littoral



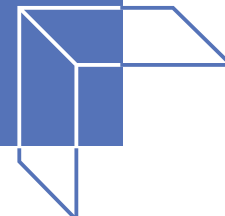
LES THÉMATIQUES



LA VALORISATION DES RÉSULTATS

La méthodologie de ce diagnostic est expérimentale et à vocation à servir de démonstrateur pour les autres territoires littoraux de Mayotte.

Les résultats seront valorisés sur les sites Internet de la CCSud et de l'Observatoire du Littoral de Mayotte (DEAL Mayotte). Une communication en colloque scientifique sera également recherchée suivant opportunité.



LA GOUVERNANCE

La gouvernance du projet reposera sur **deux instances** : un comité de pilotage et un comité technique.

Ces instances associeront :

> systématiquement la CCSud, le Cerema et la DEAL Mayotte ;

> et occasionnellement d'autres acteurs concernés tels que les communes membres de la CCSud, les organismes financeurs du projet et des organismes publics (BRGM, université de Mayotte, Conservatoire du Littoral, ONF, IGN, Établissement public foncier d'aménagement de Mayotte, etc.).



LE CALENDRIER ET LE BUDGET DE L'ÉTUDE

Sur une durée estimée de **13 mois**,
le coût global du projet a été évalué à **130 000 €**.

LES LIVRABLES

PLUSIEURS TYPES DE LIVRABLES sont prévus :

- > un rapport et un diaporama
- > des éléments de cahier des charges pour une stratégie de gestion intégrée du littoral.

LE PARTENARIAT



La Communauté de communes du sud est un établissement public de coopération intercommunal créé le 31 décembre 2015.

Représentant une population totale de près de 32 000 habitants, elle se situe au sud de Mayotte et regroupe les 4 communes suivantes : Bandrélé, Bouéni, Chirongui et Kani-Kéli.



CONTACTS

Pour la Communauté de communes Sud (Mayotte)

Caroline DEMANGE : caroline.demange@ccsud.yt

Pour le Cerema

José-Luis DELGADO : jose-luis.delgado@cerema.fr