



# MOBILITÉS EN TERRITOIRE DE MONTAGNE : QUELLES SOLUTIONS ?

# LA MONTAGNE EN FRANCE

Pour vous, quels sont les caractéristiques de la mobilité en montagne ?

<https://www.menti.com/alw5uoviy12d>

Code : 4958 1100



# LA MONTAGNE

## 2 approches :



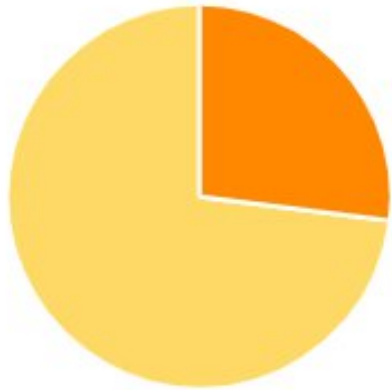
Caractéristiques liées à l'altitude, à la pente, et/ou au climat, Restriction des possibilités d'utilisation des terres et augmentation du coût de tous les travaux.



Zones de montagne + zones contigües (piémont ou plaine si continuité du massif).  
Objectif : promouvoir l'auto-développement des territoires de montagne.

# LA MONTAGNE EN FRANCE

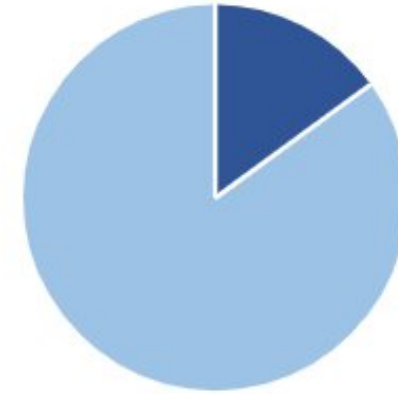
**9 massifs**  
(dont 6 métropolitains)



**8600 communes**  
en zone de massif de  
montagne

**27%**  
du territoire national est  
occupé par des massifs  
montagneux

**10 millions  
d'habitants**



**15%**  
de la population  
française


# LA MONTAGNE EN FRANCE

Exemple Massif central :

**80%** des trajets se font en voiture

Temps d'accès aux équipements de la gamme intermédiaire de services : **30%** supérieur à la moyenne nationale

**20%** des publics n'ont ni accès à la voiture, ni permis (notamment jeunes, personnes âgées, femmes, personnes à faibles revenus).



Cochez & al., « Vulnérabilité énergétique », *INSEE Première*, n°1530, 2015

# PROGRAMME



## Quelle stratégie ?

*Le Département des Vosges*



## Quel bouquet de mobilité ?

*Communauté de communes des Portes du Haut-Doubs*

*Communauté de communes du Bugey Sud*

*Hautes Terres Communautés*

## Quels partenariats ? Quelle animation ?

*PNR de Chartreuse et Communauté de communes Coeur de Chartreuse*



# QUELLE STRATÉGIE ?

**Olivier RAMOND**, Directeur adjoint du pôle Développement du territoire, Département des Vosges



# QUEL BOUQUET DE MOBILITÉ ?

**Arthur DELACROIX**, chargé de mission mobilités, Communauté de communes des Portes du Hauts-Doubs

**Laura GERARD**, chargée de mission mobilités, Communauté de communes du Bugey Sud

**Marie TIXIER**, chargée de mission mobilités, Hautes-Terres Communauté

**Pierre JOUBERT**, chargé d'opération de développement des usages du vélo, Hautes-Terres Communauté





## QUEL(S) PARTENARIAT ? QUELLE ANIMATION ?

**Noémie BIOLAZ**, chargée de mission mobilités, PNR de Chartreuse

**Elodie ANNEQUIN-BLONDET**, chargée de mission transition et mobilités, Communauté de communes  
Coeur de Chartreuse

# S'INFORMER ET PARTAGER



## Une communauté dédiée à la mobilité en montagne sur Expertises-Territoires

### Pourquoi ?

*Echanger avec d'autres territoires de montagne sur les questions de mobilité*

*Bénéficier de ressources (webinaires, documentation)*

*Partager vos informations, vos retours d'expérience, vos événements*

*Poser des questions*

### Comment ?

*En 2 étapes*

- 1) En vous connectant à la plateforme **expertises-territoires.fr** puis en cliquant sur « je m'inscris » puis créer un compte*
- 2) Une fois que le compte est créé et validé, en demandant à participer à la communauté « Mobilités en montagne »*

# S'INFORMER ET PARTAGER



## Etape 1 : inscription



[Je m'inscris](#) [Je me connecte](#) 


Vous êtes un élu  
Vous êtes un agent de collectivité, de l'État  
Vous êtes un expert  
Vous êtes une entreprise  
Vous êtes une personne de la société civile



Partagez vos expériences, co-construisez les expertises  
pour la transition écologique et l'adaptation aux  
changements climatiques

### Rejoignez le mouvement

-  Partagez vos expériences et les retours d'expérience
-  Inspirez-vous des bonnes pratiques et formez-vous en
-  Co-construisez des solutions pour vos territoires



Français ▼

Courriel

Mot de passe

[Mot de passe oublié ?](#)


**CONNEXION**

**Je n'ai pas de compte ? Je le crée**

OU

### Utiliser AgentConnect

AgentConnect permet aux agents de l'État de se connecter avec leur compte professionnel.

 S'identifier avec AgentConnect

[Qu'est-ce-que AgentConnect ?](#)

### Comment ça marche ?

- Je m'inscris**  
Pas encore inscrit? Je rejoins Expertises Territoires
- Je sélectionne mes domaines d'intérêt**
- J'accède à mon espace personnalisé sur lequel je peux:**
  - Poser mes questions
  - Consulter les ressources pertinentes pour moi : guides, formation en ligne et événements
  - Contribuer à répondre aux questions de mes pairs
  - Intégrer des communautés pour accéder à leurs groupes de travail, événements et concertations

# S'INFORMER ET PARTAGER



## Etape 2 : Rejoindre la communauté

The screenshot shows a search results page on the website. The search bar at the top contains the word "montagne". Below the search bar, there are three columns: "ESPACES", "CONTENUS", and "PERSONNES".

- ESPACES:** La Gemapi en territoire de montagne, Lauréats Avenir Montagne Mobilité - 2021, Lauréats Avenir Montagne Mobilité - 2022, **Mobilités en Montagne** (highlighted in yellow), Petites stations de montagne en transition, Seminaire Montagne, AMI Montagne - Atelier communication, concertation, participation citoyenne.
- CONTENUS:** Stations de ski en transition - Accompagnement de la communauté de communes du Celavru Prunelli dans le cadre du Programme Avenir Montagne Atelier retours d'expériences et inspirations: déroulé et ressources: Atelier retours d'expériences et inspirations, 01 Les spécificités des territoires de montagne ONF-RTM France Dignes, DIR MÉDITERRANÉE: Accompagner les territoires de montagne soumis aux risques émergents, DREAL Provence Alpes Côte d'Azur: Accompagner les territoires de montagne soumis aux risques émergents, Actualisation de la liste des communes classées en zone de montagne pour l'application des dispositions d'urbanisme de 1985, 01 Les spécificités des territoires de montagne ONF-RTM France Dignes, 20230112 FV Cahier accompagnement Axe2 Montagnes BAT, Ville accessible à tous VAT. Série de fiches: Fiche n° 07 : Une montagne accessible à tous.
- PERSONNES:** Jean-Paul Boulère (Commune de Grosbois en Montagne...), Loïc Le Montagner (Collectivité Territoriale de Guyane), Thomas Montagne, fanny montagné (Syndicat Mixte Canigo Grand Site - ch...), emmanuelle albert (CDC DE LA MONTAGNE NOIRE - dgs), DOMINIQUE ALLEMAND (La Montagne qui donne, en vie - prési...), Laurent BOITHIAS (Communauté de communes Thiers D...), Jean-Claude BRAT (Commune de Châtel-Montagne - Maire), Hélène Capdevielle (Montagne Hérens - Chaffa de rous).

A button "Faire une recherche complète" is located at the bottom of the results.

The screenshot shows the "Mobilités en Montagne" community page. The header includes the logo of the République Française and Expertises Territoires, a search bar, and navigation links: Accueil, Mes espaces, Mes domaines d'intérêt. The main content area features a large image of a mountain landscape with the title "Mobilités en Montagne" and a sub-header "Accueil". Below this, there is a section for the community, indicating it was created on 20/06/2024 and has 8 animators. A blue box contains the text "L'accès à cet espace est privé" and "Pour accéder à cet espace vous devez vous inscrire.", with a yellow circle highlighting a "Je m'inscris" button. Below this, there is a "Présentation" section with a paragraph of text.