


GIP LITTORAL

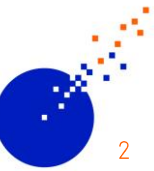
2030



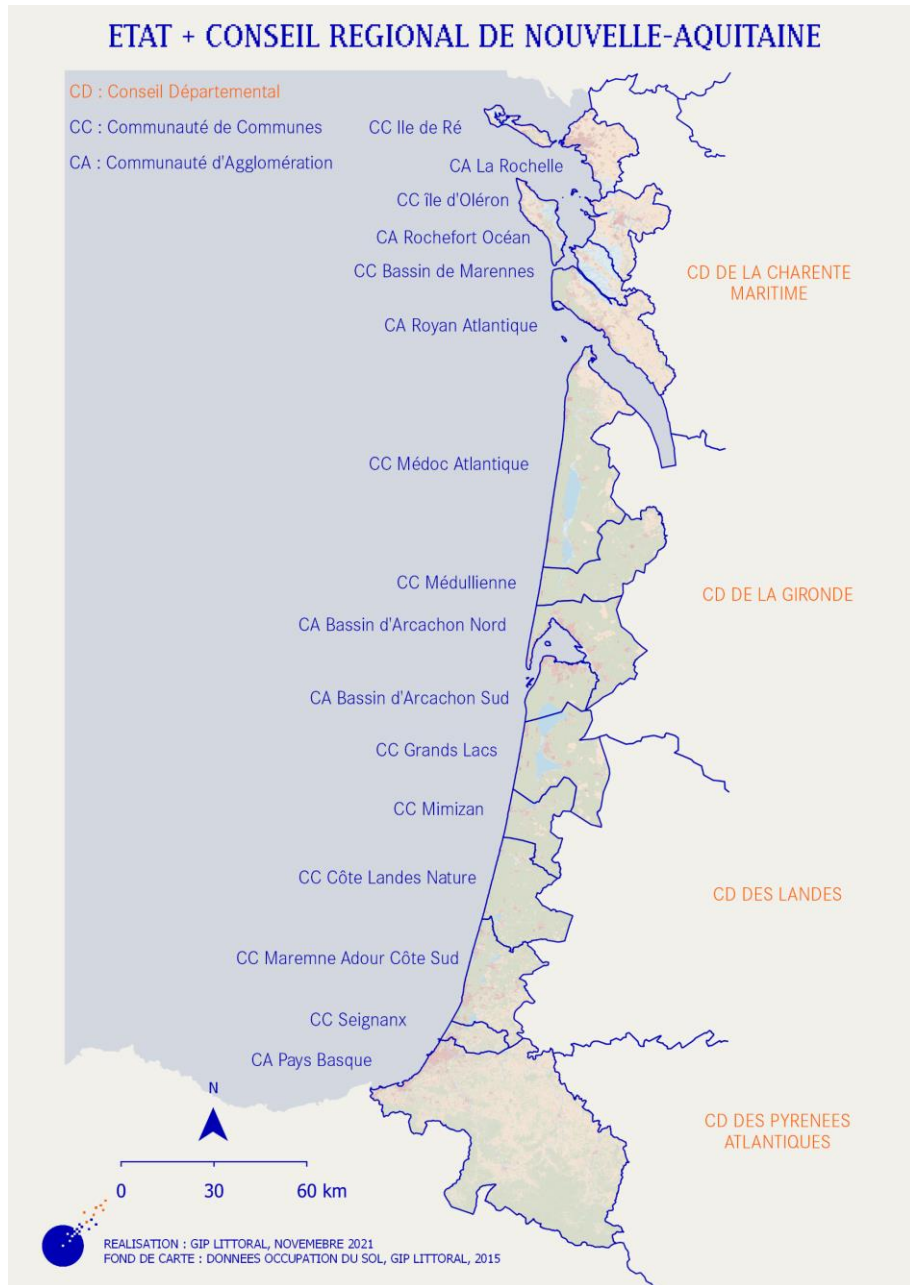
Journée culture du risque - CEREMA

10.10.2024

Membres et missions du GIP Littoral en Nouvelle-Aquitaine



2



> 1 <

CONNAISSANCES & DONNÉES

Réalisation d'études de portée régionale
Accompagnement des territoires à l'élaboration des outils de planification (SCOT, PLUi...)
Suivi des démarches de planification (SRADDET, DSF...)
Accompagnement de projets innovants

> 2 <

ACCOMPAGNEMENT À LA CONSTRUCTION DES PROJETS DU TERRITOIRE

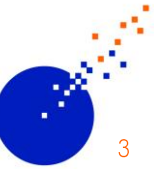
Définition des cadres régionaux d'intervention
Accompagnement à la définition des besoins
Rédaction de cahiers des charges
Accompagnement des études préalables et opérationnelles
Accompagnement à la recherche de financements

> 3 <

COORDINATION & PARTAGE

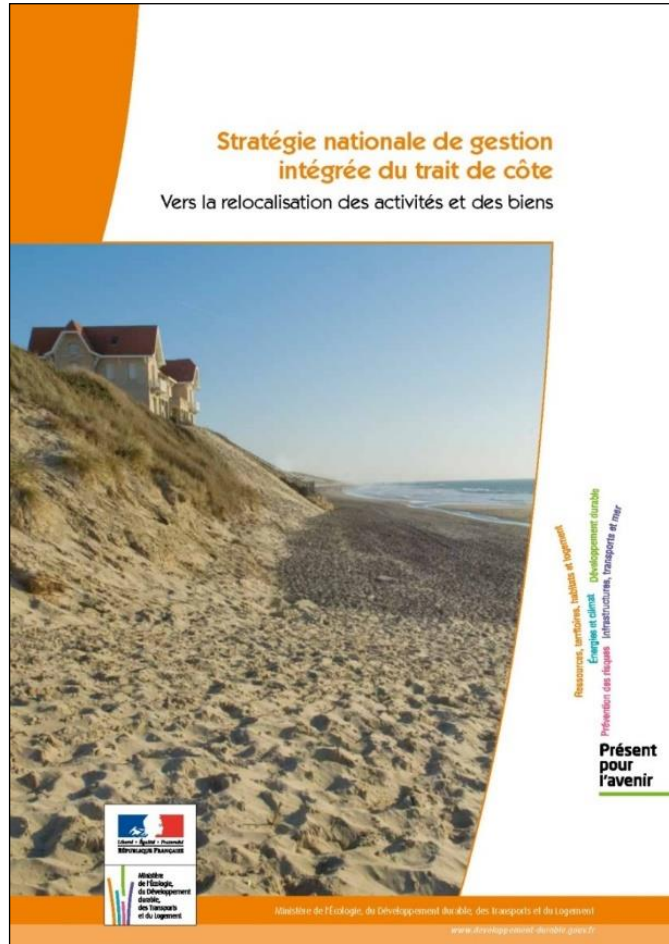
Animation de groupes techniques et de réseaux d'acteurs
Organisation de journées thématiques
Veille technique et réglementaire
Suivi des cadres financiers
Partenariats
Relations avec le milieu de la recherche et le monde de l'économie

Quels travaux du GIP sur le risque d'érosion côtière ?



3

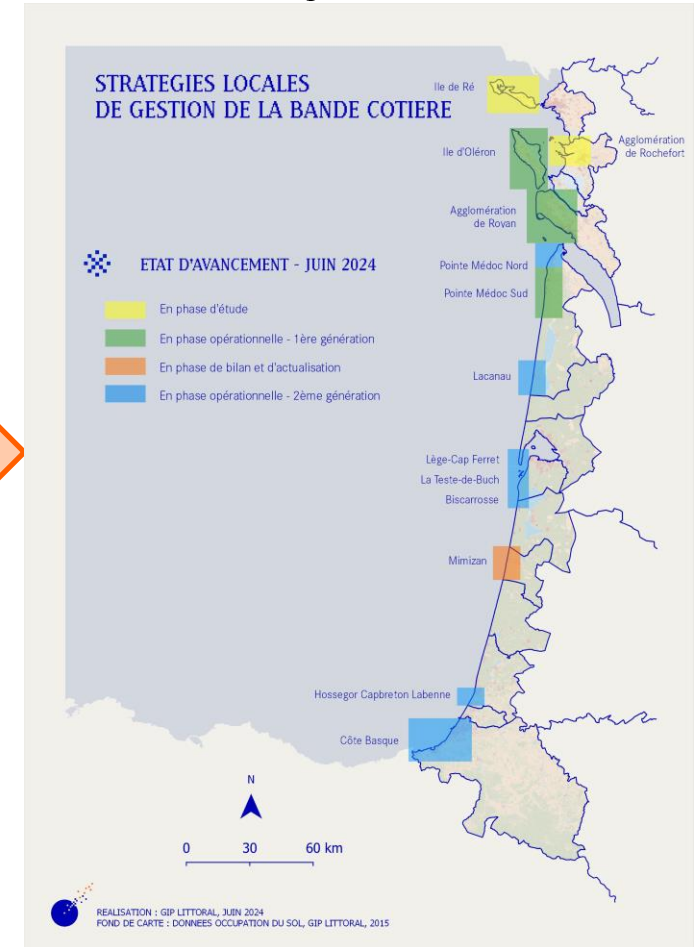
Stratégie nationale



Stratégie régionale



Stratégies locales



<https://www.giplittoral.fr/ressources/la-strategie-regionale-de-gestion-de-la-bande-cotiere>

Des outils de communication existants au sein des stratégies locales néo-aquitaines



« Les citoyens de la dune » @Ville de Capbreton

GESTION DE LA BANDE CÔTIÈRE

Surveillance de l'évolution des plages

A QUOI SERVENT LES PIEUX GRADUÉS SUR LA PLAGE ?

Connaître la hauteur de sable tout au long de l'année

Les relevés ponctuels sur le pieu sont complémentaires aux campagnes de mesures réalisées 2 fois par an le long du littoral par l'Observatoire de la Côte Nouvelle Aquitaine.

Développer la culture du risque

Cet outil permet également de sensibiliser à l'évolution des plages et à l'érosion du littoral.

	État très bon à bon (6 à 8m NGF) ACCUMULATION
	État modéré à médiocre (4 à 6m NGF) STABILITÉ
	État critique (2,5 à 4m NGF) ÉROSION

Envoyez votre photo du pieu à l'adresse suivante : strategie@vieuxboucau.fr

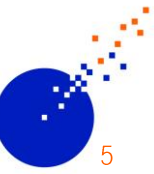
Merci de respecter et de ne pas monter sur le pieu

Panneau de communication provisoire – pieux gradués @Ville de Vieux-Boucau



(De bas en haut : Biscarrosse Plage, Saint-Jean-de-Luz, Capbreton et Lacanau Océan) @OCNA

Des initiatives locales pour renforcer le dialogue avec le grand public, à poursuivre et encourager



**FORUM
DU
LITTORAL**
samedi 1^{er} juin

DÉBAT+TABLE RONDE
9h30 : stratégie locale /débat national

APPEL AUX DONS > BROCANTE
16h30 : mémoire du trait de côte

SHOW SCIENTIFIQUE INÉDIT EN GIRONDE
20h30 : « Hé... la Mer Monte ! »

L'ESCOURE / LACANAU Océan

Logos: European Union, Nouvelle-Aquitaine, MEDOC ATLANTIQUE, VILLE DE LACANAU



Exercice de gestion de crise @Ville de Bidart



ARRISKUA



Merci pour votre attention

<https://www.giplittoral.fr>