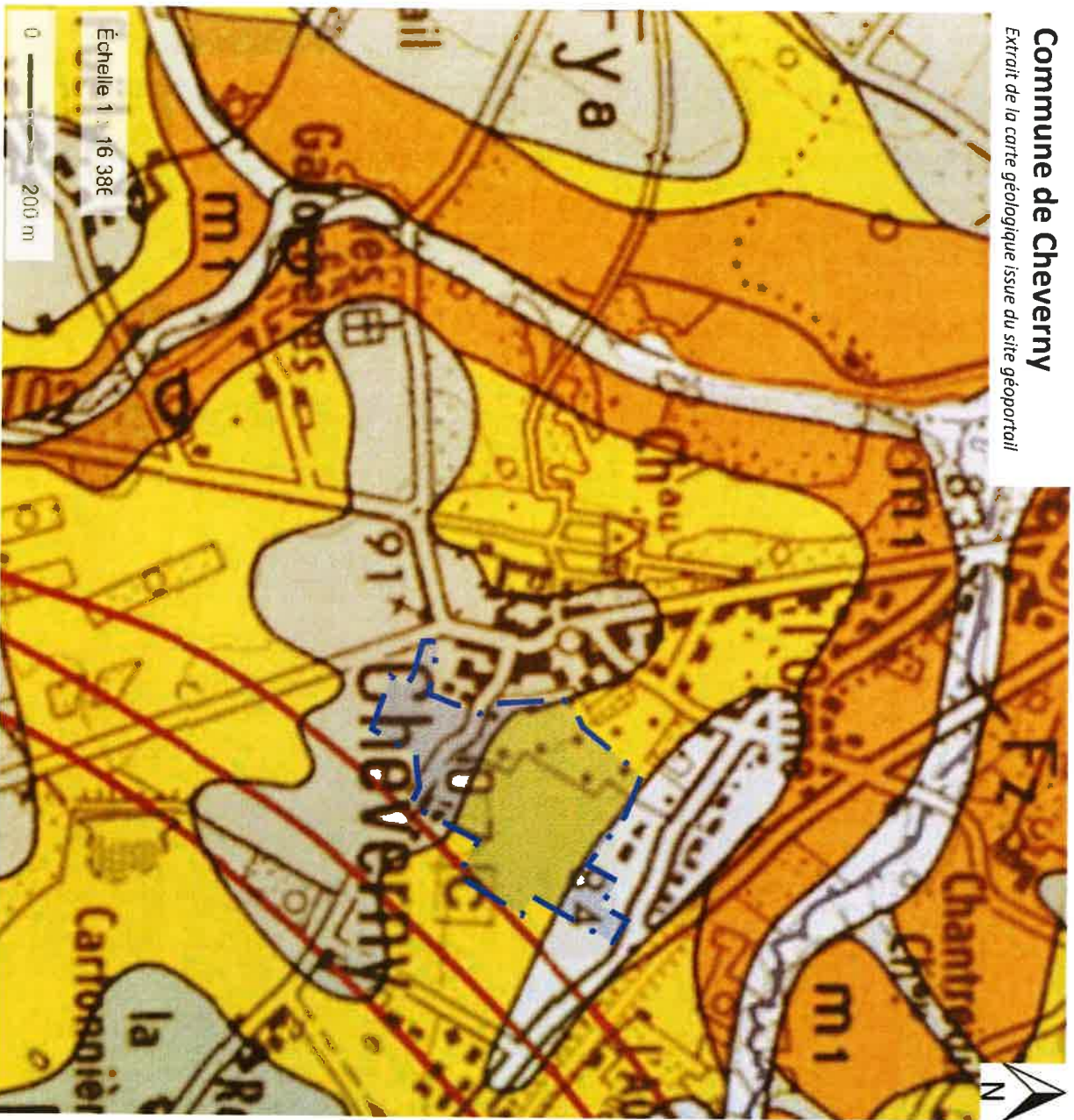


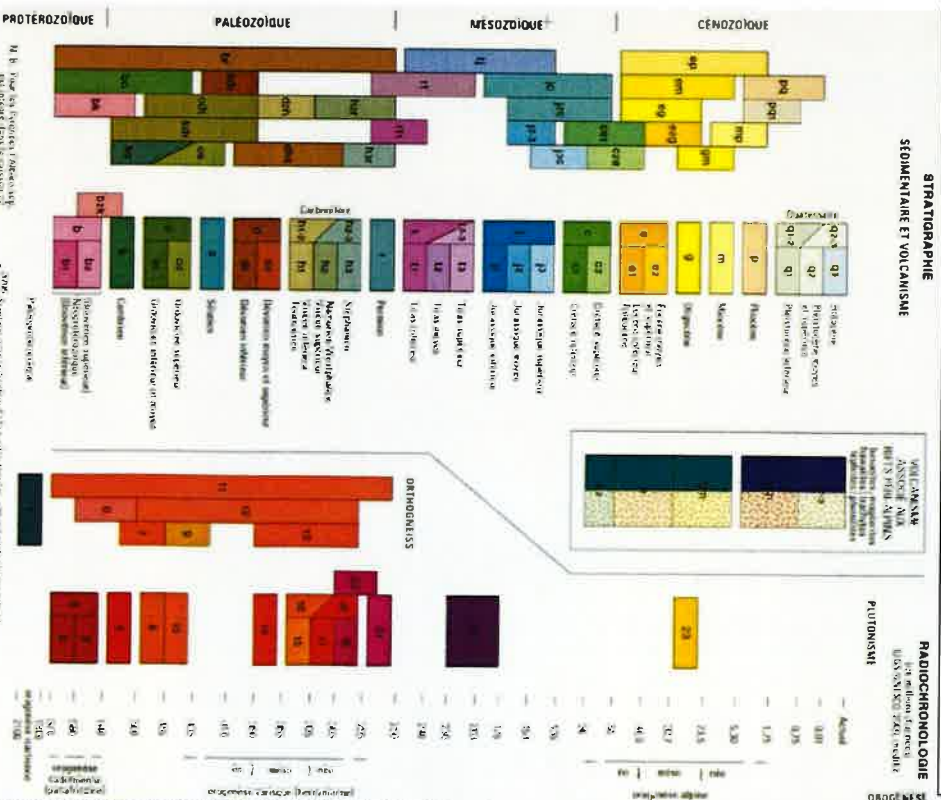
Commune de Cheverny

Extrait de la carte géologique issue du site géoportail



D – RISQUES ET ALEAS NATURELS

A - Géologie : des sols argilo-calcaires sur calcaires du Cénozoïque (potentiellement hydromorphes par secteurs donc attention particulière pour l'infiltration des eaux et le traitement des sols)



Commune de Cheverny

Extrait de la carte des retraits et gonflements des sols argileux issu du site géorisques



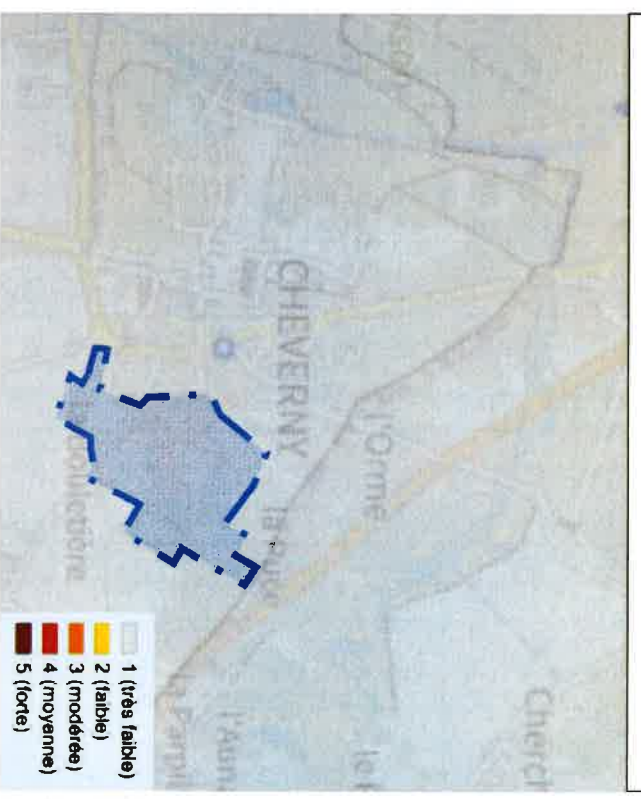
D – RISQUES ET ALEAS NATURELS

A – Géologie : un secteur sujet aux aléas de retraits et gonflements des sols argileux

Exposition forte sur la zone projet sur une grande partie Nord et faible sur une petite partie au Sud.

Variation de la teneur en eau des sols pouvant impacter de manière importante les constructions : à prendre en compte dans la conception des bâtiments.

A – Sismologie : une zone à risques sismiques très faibles



Extrait de la carte de zonage sismique issu du site géorisques