



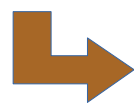
MON LITTORAL

Provence - Côte d'Azur


La plateforme régionale d'échanges
sur la gestion intégrée du trait de côte

Pourquoi une plateforme sur le littoral ?

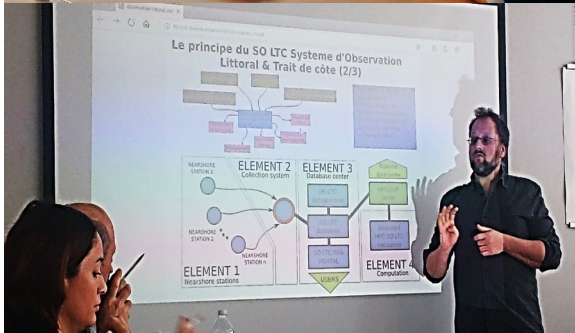
- ✓ Un besoin de connaissance et de partage identifié par les acteurs
- ✓ La région ne disposait pas encore d'un « observatoire régional » du littoral et du trait de côte
- ✓ L'aménagement durable du littoral est un enjeu majeur pour la préservation des ressources et l'adaptation au changement climatique



Construire un outil web collaboratif pour rassembler des données géographiques et documentaires, des retours d'expériences pour et par les acteurs du littoral



La genèse de monlittoral.fr



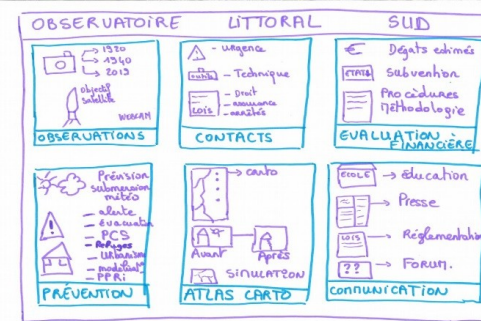
Amorce du projet dans un groupe de travail régional

2017/2018



Études de préfiguration d'un observatoire

2019



Lancement du projet sur le département du Var

fin 2019



Vidéo Mon Littoral Développement du prototype et tests utilisateurs

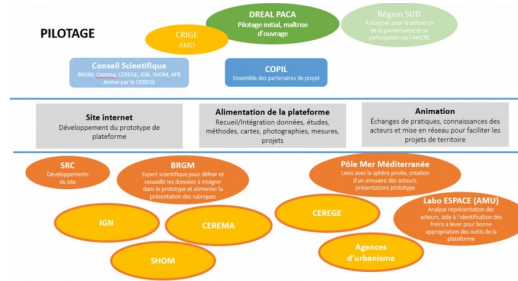
2020



Une démarche itérative et partenariale...

Un projet développé en méthode « Agile » :

- ✓ Financements mobilisés
- ✓ Instances de pilotage – AMO, Conseil Scientifique
- ✓ Appui au développement et à l'animation



En 2021 :

- ➔ Production d'études pour alimenter monlittoral.fr en données nouvelles :
 - Espace – Etude PRECOAST (perception des risques côtiers des acteurs en responsabilité)
 - Cerema – Indicateurs d'exposition des zones basses et modélisation
 - Cerege – Transition environnementale des plages en érosion
 - Pôle Mer Méditerranée – Annuaire des acteurs du génie écologique côtier en région
- ➔ Installation d'un copilotage du portail par l'État et la Région, opérationnel à compter de janvier 2022
- ➔ Identification de monlittoral.fr auprès du réseau national des observatoires du trait de côte (RNOTC)
- ➔ Mobilisation des acteurs pour utiliser et alimenter la plateforme : <https://www.monlittoral.fr/>

...pour construire une plateforme pérenne

Perspectives fin 2021 et enjeux pour 2022

1/ Installer la gouvernance régionale

- × signature convention État/Région en décembre 2021
- × sessions des instances à programmer : COPIL, Conseil Scientifique (CS), etc.

2/ Mobiliser les acteurs et recueillir leurs données pour alimenter le site

- × Atelier des acteurs des Alpes-Maritimes le 5/10/21 à Saint-Laurent-du-Var
- × DataParty le 5/11/21 à Toulon
- × Appui à la publication de données à la carte, selon demandes des acteurs

3/ Sécuriser le fonctionnement pérenne de la plateforme et son animation

- × Améliorer les fonctionnalités existantes et finaliser leur développement
- × Poursuivre le lancement d'études régionales validées par le CS
- × Animer la communauté des acteurs de monlittoral.fr
- × S'assurer que monlittoral.fr répond aux attentes utilisateurs/contributeurs et adapter ses fonctionnalités selon les retours d'évaluation



Merci pour votre attention

Peggy BUCAS

Chargée de mission Aménagement prospectif du littoral
Cheffe de projet monlittoral.fr en DREAL PACA

Service Connaissances Aménagement Durable et Evaluation (SCADE)

06 98 17 03 58

peggy.bucas@developpement-durable.gouv.fr

Contacts : plateforme-littoral@crige-paca.org