

webinaire « Zones humides et aménagement du territoire »

10 décembre 2020

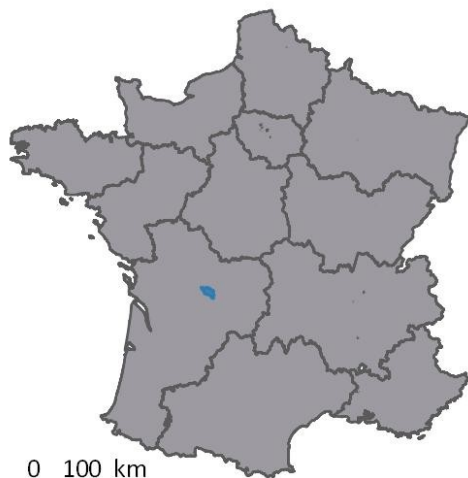
Deviens ambassadeur
d'une mare

Opération menée grâce
au soutien financier de :

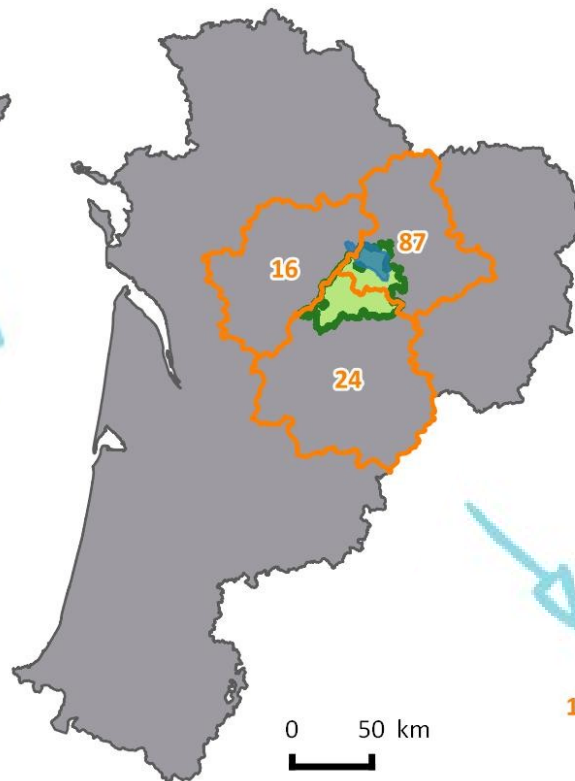


Territoire du Syndicat Mixte Vienne Gorre

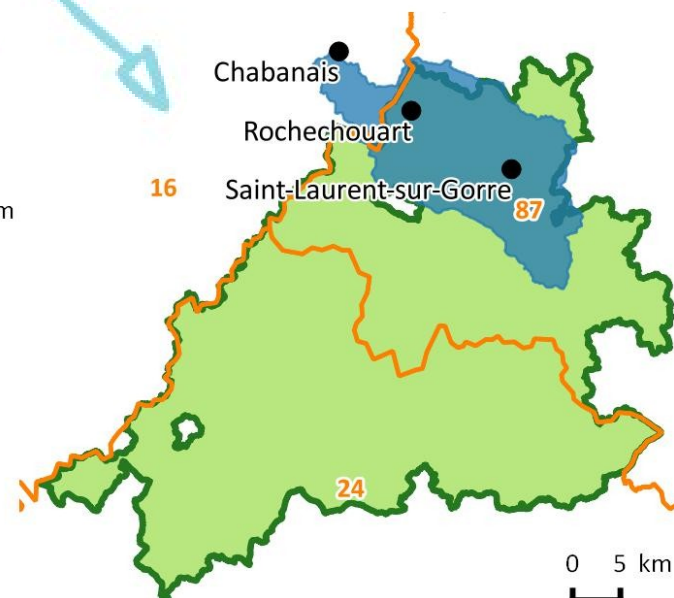
Vienne
Syndicat Mixte
Gorre



0 100 km







0 50 km



0 5 km



-  Territoire du SMVG
-  PNR Périgord Limousin
-  Départements
-  Limites régionales métropolitaines

Réalisation : A.COURARIE / SMVG. Octobre 2016.

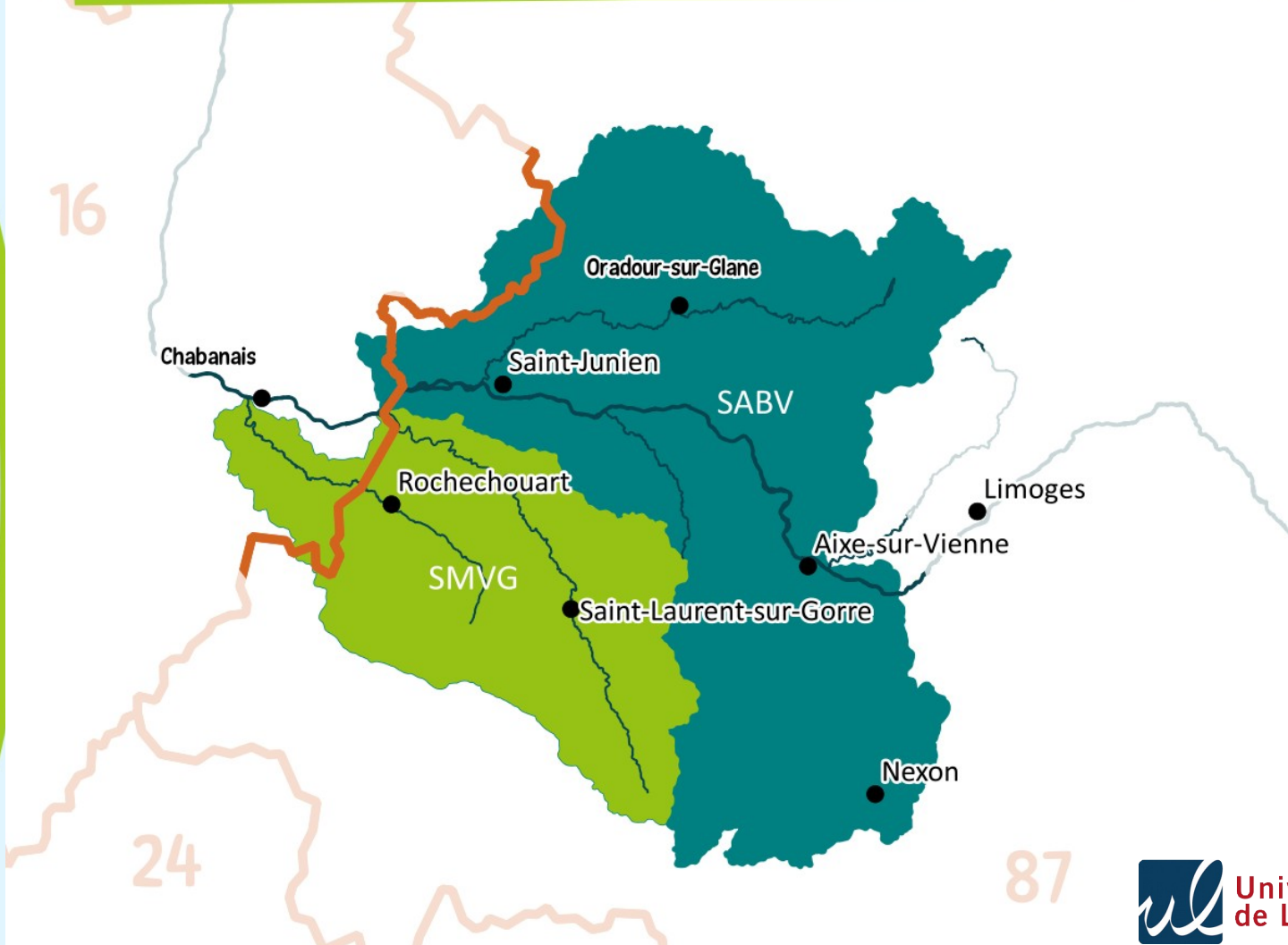
Sources : GEOFLA, IGN BDTopo, SMVG.





Vienne
Syndicat Mixte
Gorre

Contrat Territorial Milieux Aquatiques Vienne médiane et ses affluents



1^{er} janvier 2020



Etablissement Public d'Aménagement
et de Gestion de l'Eau



A la reconquête des mares de Pressignac (16)



Les enjeux

- La protection des habitats et des espèces inféodés aux mares en maintenant la continuité écologique
- La préservation de la ressource en eau
- La sensibilisation du plus grand nombre à l'intérêt de ces milieux notamment à leur richesse faunistique et floristique

Contexte et partenariat

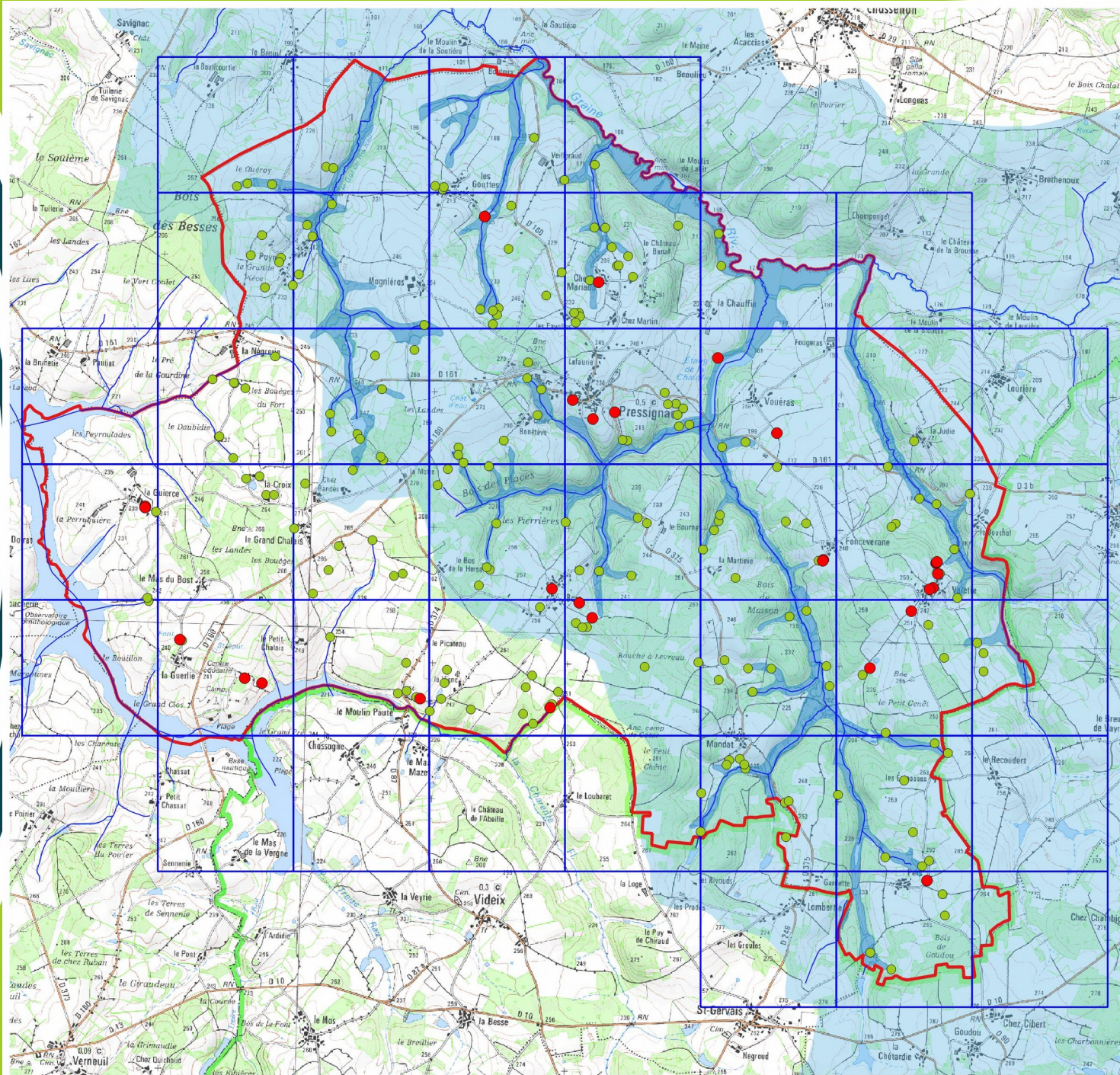
- Assistance technique et administrative du SMVG
- Projet retenu dans le cadre d'un appel à projets Biodiversité de l'Agence de l'Eau Loire Bretagne (15 000 €)
- Assistance technique du CREN Poitou Charentes pour la phase travaux



CREN
Poitou-Charentes

- Commission « Mares » et groupe « mares » constitués pour la mise en œuvre et le suivi des actions
- Participation de Charente Nature

Les résultats de l'inventaire



Localisation des points d'eau recensés

Inventaire des mares de Pressignac
- 2016/2017 -

220 points d'eau recensés dont
27 sont des biens publics (soit 8
points d'eau/km²)

Sources, affleurements de
nappes souterraines

Majorité des points d'eau sont
en mauvais état (60%)

- Points d'eau recensés
- Mares publiques parmi les points d'eau recensés
- maillage 1000x1000m
- Commune de Pressignac
- Territoire du Syndicat Mixte Vienne Gorre

0 500 1000 m

Mairie de
Pressignac

Vienne
Syndicat Mixte
Gorre

Les actions menées entre 2016 et 2018



Journée mondiale des zones humides
2 février 2017

Des zones humides pour la prévention des risques de catastrophes

Du 28 janvier au 28 février 2017

"A la reconquête des mares!"
Jeudi 16 Février
19h30
Salle des fêtes - Pressignac (16)

Partez le temps d'une soirée à la reconquête des mares de la commune de Pressignac ! Venez découvrir leurs richesses naturelles (présentation des résultats de l'inventaire 2016 et projections d'un court métrage) et comment devenir vous aussi un conquérant ! (En salle)

Renseignements : Syndicat Mixte Verne Gorre - 05 55 48 14 43

Organisée par :

Une manifestation organisée par **Charente Nature** **Charente Nature**

En partenariat avec la Mairie de Pressignac



Fête des mares

A la découverte des mares et de ses habitants

Vendredi 3 juin 2016
20h30 à la Salle des fêtes
Pressignac (16)

Soirée orpéculaire en compagnie des grenouilles dans le cadre de la Fête des mares 2016. Venez découvrir le monde fascinant des mares et des nombreux animaux et plantes qui les peuplent. Une projection en salle sera suivie d'une balade pour les plus courageux

Organisé par : la Mairie de Pressignac et **Charente Nature** **Charente Nature**

Avec le soutien financier de :

avec l'aide de

An illustration of a pond scene. In the foreground, a brown frog with orange spots is swimming on the surface. Below the water line, a green salamander with black and white stripes is swimming. There are also several tadpoles and a dragonfly in the water. The background shows a grassy bank with yellow flowers and brown reeds. The sky is light blue.

2018, naissance de DADUM :

Deviens ambassadeur
d'une mare

Les objectifs :



Recruter de nouveaux ambassadeurs pour préserver les mares, l'eau et la biodiversité !



Sensibiliser les personnes de tous les âges pour leur faire prendre conscience de l'importance des mares



Participer à la préservation des continuités écologiques (trame verte et bleue "TVB")



Donner des outils et des bases de connaissances aux collectivités pour l'aménagement du territoire

En 2018, lancement de l'opération sur la commune de Gorre avec une dimension pédagogique



D:\Desktop\webinaire_cerema_zh\d
eviens-ambassadeur-dune-mare.m
p4



En 2019, la commune
d'Oradour sur Vayres se
lance dans l'aventure



Qui part à l'aventure ?



- La commune d'Oradour-sur-Vayres

Le Maître d'ouvrage



- Le Syndicat d'Aménagement du Bassin de la Vienne avec l'aide du SYMBA Bandiat Tardoire

Assistances technique et administrative



- Le Groupe Mammalogique et Herpétologique du Limousin

Prestation pour les volets pédagogique et technique



- Le Parc naturel régional Périgord Limousin via la CATZH

Assistance technique pour les gestions des milieux naturels publics ou privés



- Le Conservatoire d'espaces naturels du Limousin



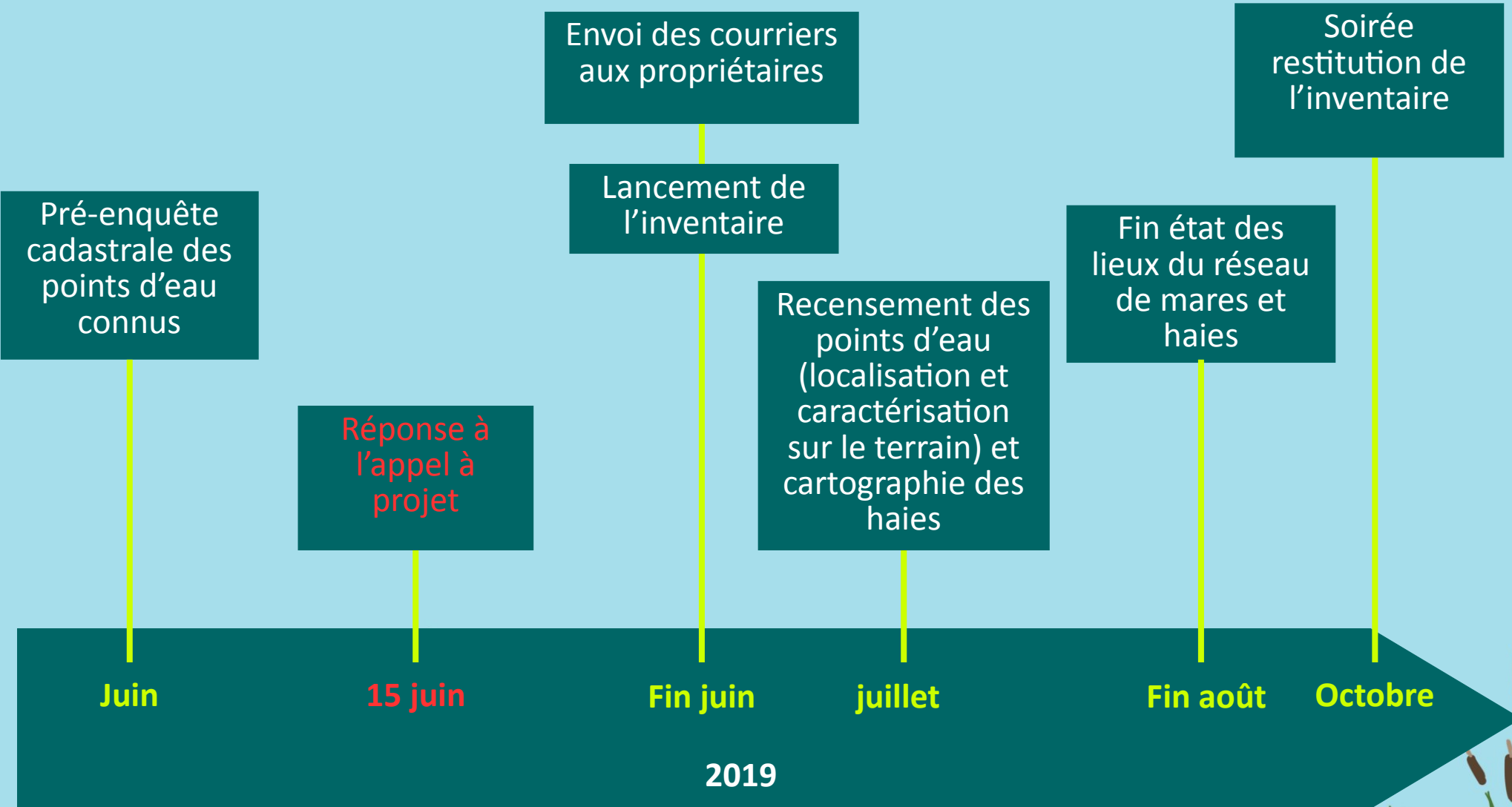
L'appel à projets



- Région Nouvelle Aquitaine
- 2 volets : opérationnel et participatif
 - Restauration ou création de continuités écologiques
 - Implication des acteurs du territoire, appropriation des enjeux de la biodiversité, concertation, sensibilisation.
- Budget voté par la commune : 10 000 €
- 60 % max de subvention de la Région NA



Les étapes



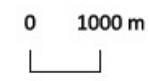
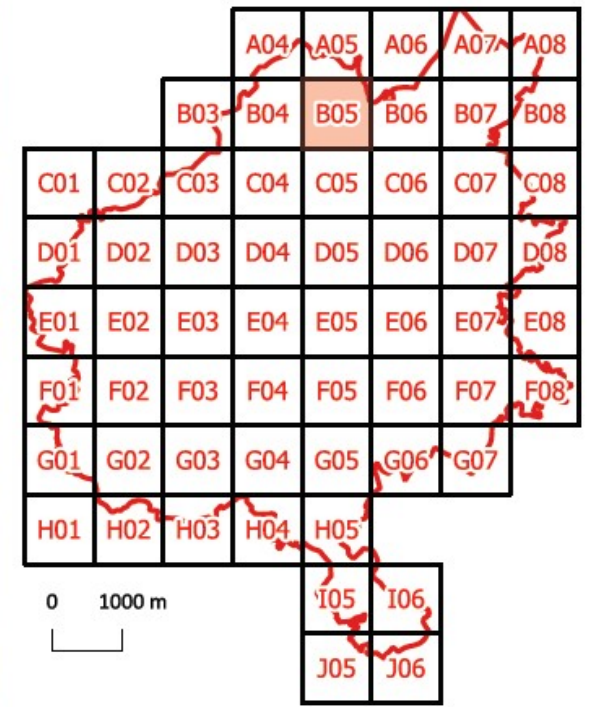
2019



Outil pour l'inventaire



Atlas cartographique Inventaire "Mares" Oradour sur Vayres (87)



- Maille 1000x1000m
- Point d'eau < 1000m²
- Parcelle cadastrale
- Cours d'eau
- Zones humides
- Limite communale



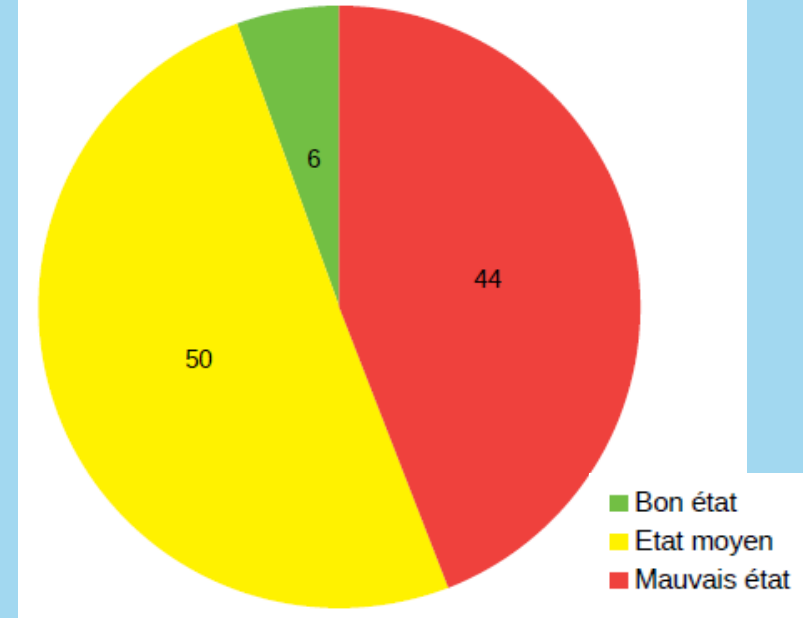
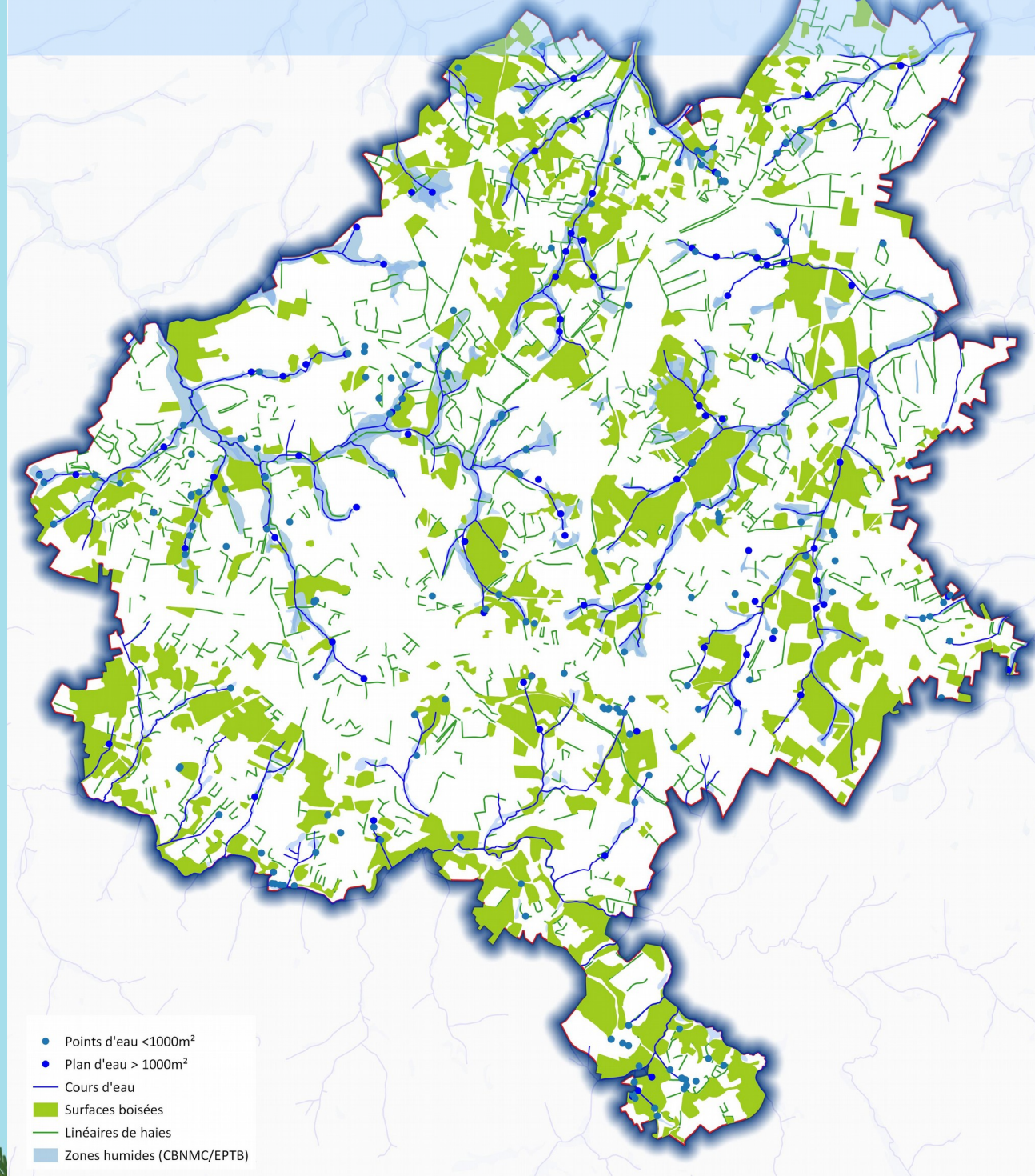
Réalisation : SMVG, 2019.
Sources : IGN BD Ortho, Scan25, BD topo, BD parcellaire, EPTB Vienne, CBNMC, DDT87, SMVG.

Deviens ambassadeur d'une mare à Oradour-sur-Vayres

les premiers résultats...



État des lieux de la trame verte et bleue sur la commune



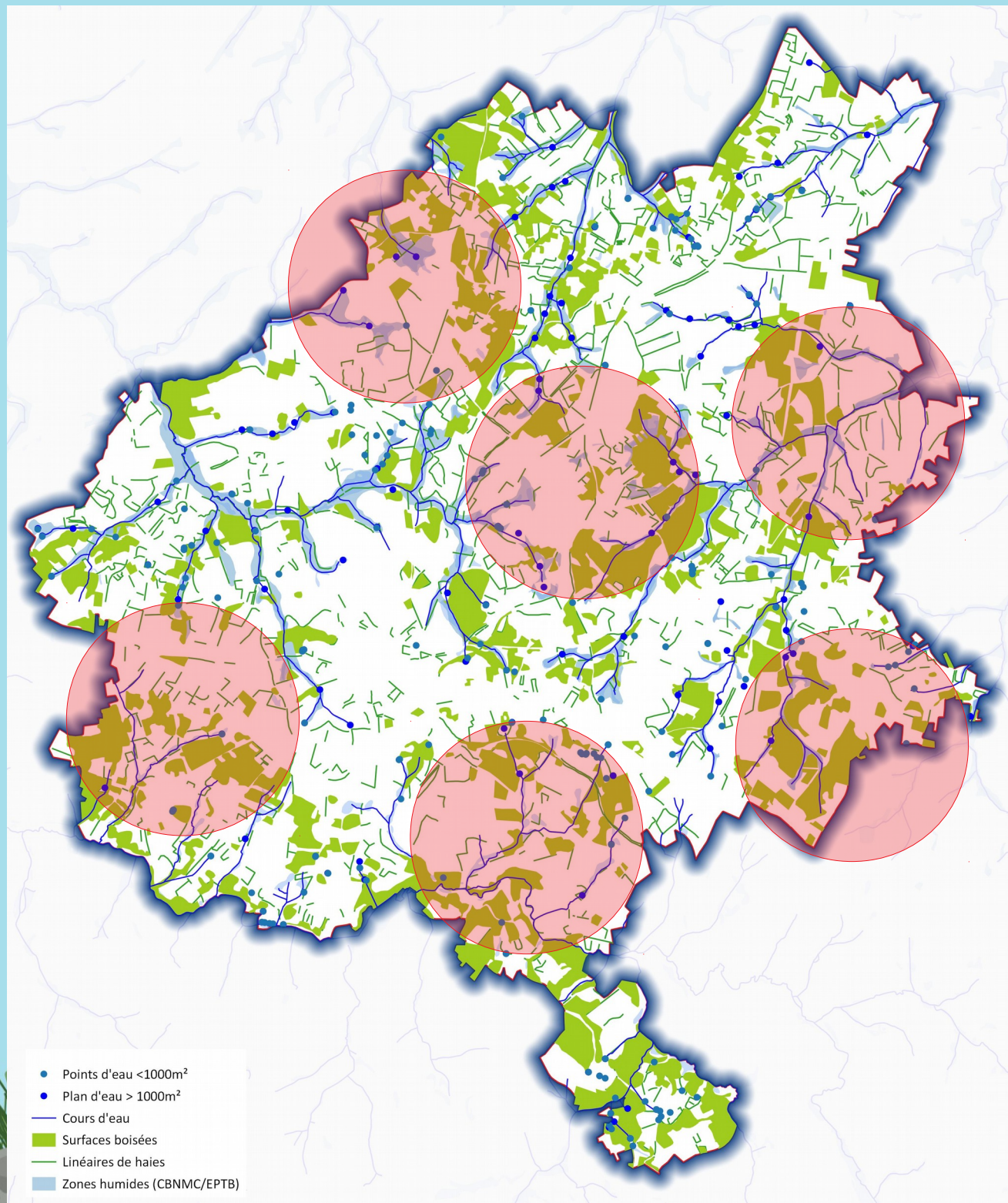
127 points d'eau inventoriés



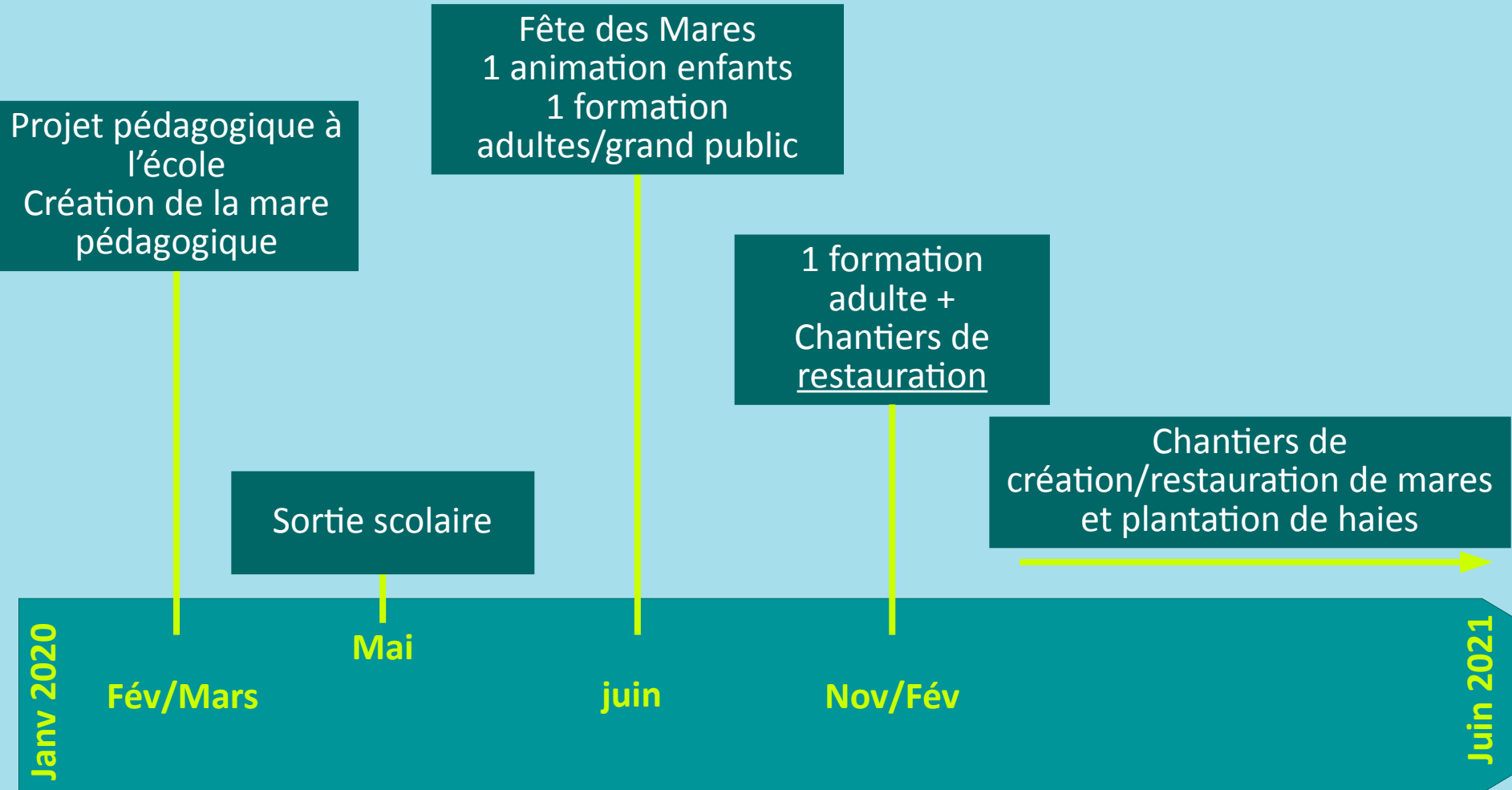
Zones prioritaires d'intervention ...



... présentées en réunion publique



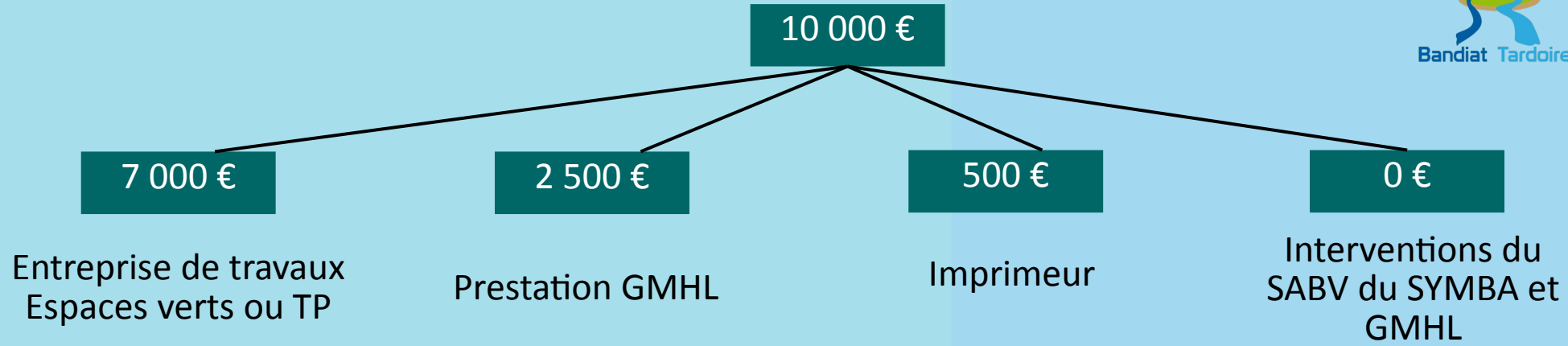
Le prévisionnel des actions




Détails des opérations prévues



Les syndicats interviennent aux côtés de la commune gratuitement tout au long du projet




Restauration de mares et lavoirs Publics




Plantation de haies sur les parcelles publiques et sectionnales

Projet pédagogique à l'école d'Oradour/Vayres

Avec la création d'une mare et la plantation d'une haie




Impression de la brochure « deviens ambassadeur d'une mare » et panneau de découverte sur la mare pédagogique



Formations et animations grand public



Partenaires techniques :



DADUM en résumé ...

Les ingrédients indispensables pour ce projet :




Une école avec des élèves avides de connaissances et d'aventures

Des élus motivés

Des habitants curieux

Une collectivité volontaire

et surtout : des mares et des petites bêtes !



Menu



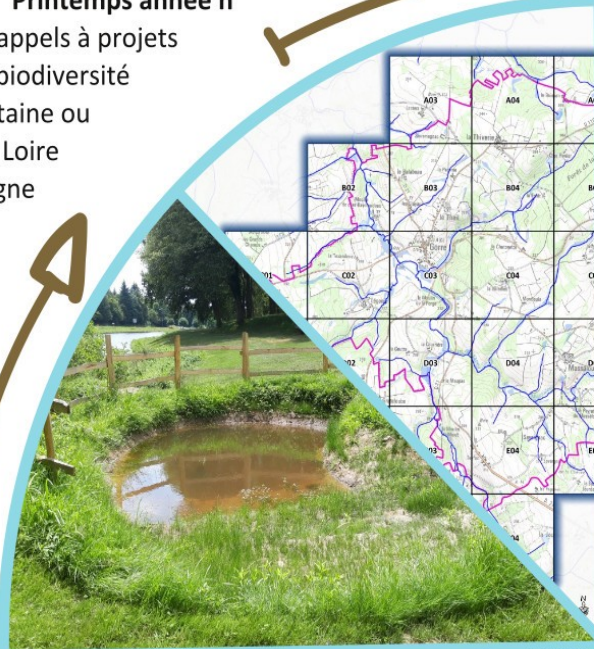
- des inventaires
- des projets pédagogiques
- des actions de sensibilisation et de formation des habitants
- des restaurations et créations



Un Programme d'actions sur 2 ans

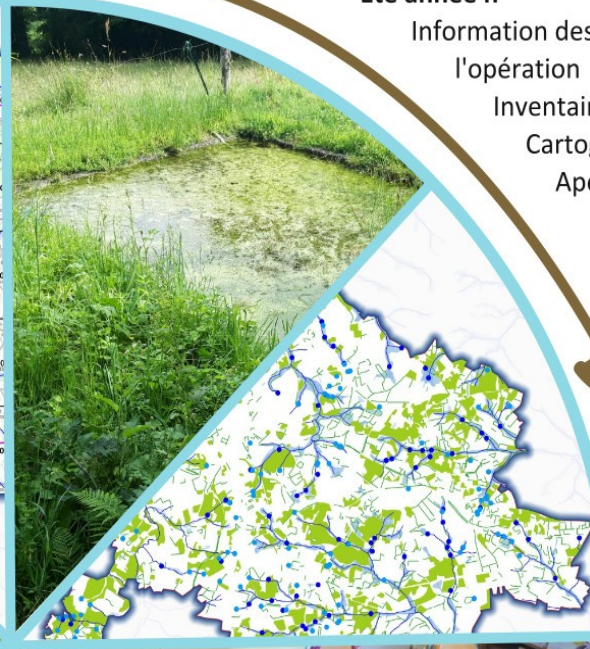
Printemps année n

Candidature aux appels à projets continuités écologiques et biodiversité de la région Nouvelle Aquitaine ou de l'Agence de l'Eau Loire Bretagne



Été année n

Information des habitants du lancement de l'opération
Inventaire des points d'eau
Cartographie des points d'eau et des haies
Aperçu de la TVB sur la commune



Hiver année n+1

Chantiers de restauration et de création de mares avec les entreprises



Automne-hiver année n et n+1

Présentation des résultats aux habitants
Parcours pédagogique à l'école



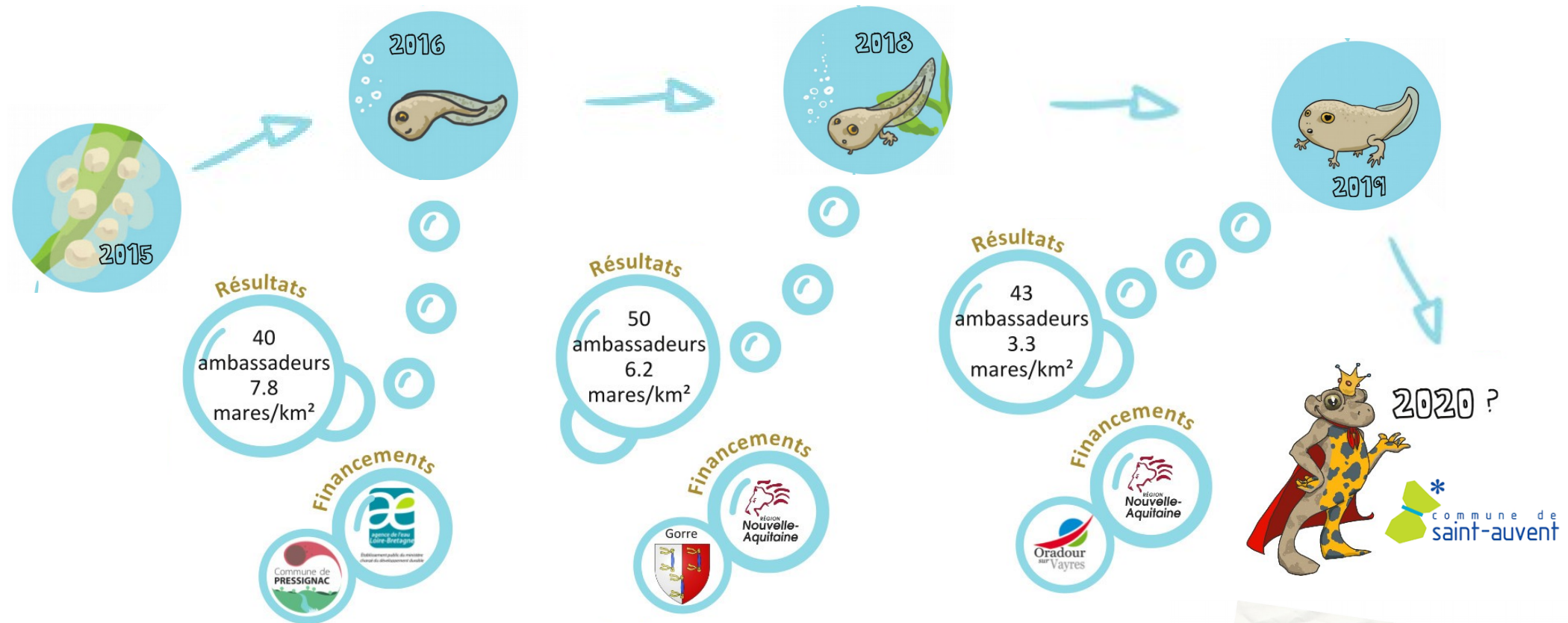
Automne année n+1

Organisation des chantiers participatifs bénévoles
Formation à la création ou restauration/entretien des mares

Printemps année n+1

Fin du parcours pédagogique
Sorties grand public
Formation à la reconnaissance des amphibiens





... et maintenant ?



Merci de votre attention

