

# Les risques littoraux dans la Baie de Bourgneuf êtes-vous bien préparés ?



LES RISQUES LITTORAUX  
DANS LA BAIE DE BOURGNEUF

Le PAPI de la Baie de Bourgneuf ...

... C'est plus de 30 actions réparties en 7 axes

12 communes concernées réparties dans 5 collectivités territoriales

29 km de cordon dunaire

43 km de digues

35 000 ha de marais littoraux



# Une exposition sensorielle et itinérante

5 pôles dédiés au risque

60m<sup>2</sup> d'exposition

Accessible et adaptée à tous dès 8 ans

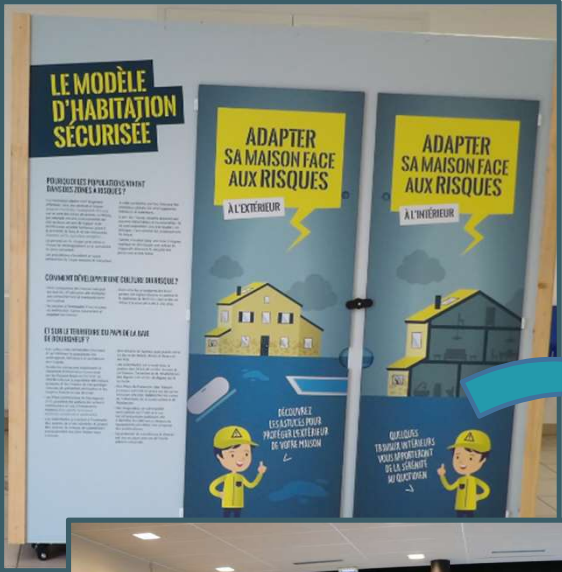
Gratuite


Quels objectifs pour cette exposition ?

- Informer la population sur la notion de risque de submersion marine.
- Développer une culture du risque.
- Définir les gestes et comportements à adopter en cas de submersion




Un modèle d'habitation sécurisée et des bons gestes à adopter ...






Savoir comment gérer  
une crise



Et si on simulait des risques littoraux ?



Extrait du jeu vidéo pédagogique



Du sable numérique



# D'Autres outils de sensibilisation...

## Création de :

4 ateliers de sensibilisation adaptés aux programmes scolaires

2 programmes Temps d'Activités Périscolaires

3 jeux de sensibilisation (Alerte aux risques littoraux; Risqu'izz; Submersion d'avis)



Ouvrage de référence  
Approche historique (96 pages)



# Des événements régionaux et européens




M. Jean-Luc Sarrazin, Professeur des Universités en Histoire Médiévale – Université de Nantes



M. Johan Vincent, Chercheur associé au TEMOS, Université de Bretagne-Sud

Accueil de l'EUCC Atlantic  
Septembre 2018



Merci pour votre attention

