

Des outils, de la méthode, des recueils de références...

Focus sur quelques démarches du Cerema



Des faits déclencheurs, une opportunité d'agir ?

- Des **faits déclencheurs** : préoccupations quotidiennes pour les petites communes liées au stationnement des véhicules, à la mise en accessibilité du domaine public, à la réfection des réseaux, aux problèmes de sécurité pour les usagers... à transformer en **opportunités d'agir**
- Pour faire de **l'espace public un lieu de vie et de partage** : qualité du cadre de vie, convivialité et d'animation, identité et attractivité de la commune ...
- Pour **concilier** les diverses préoccupations, **revitaliser** les cœurs de villages



Des enjeux multiples et croisés...

- De **nombreuses politiques publiques** sectorielles : accessibilité, sécurité, cadre de vie, déplacements...
- Des **pratiques en évolution** et un sujet qui concerne les collectivités de manière prioritaire avec des **actions concrètes de revitalisation**
- L'aménagement des espaces publics au cœur des **sujets d'expertises du Cerema ...en lien avec différents partenaires** (AMF, CAUE, PNR, etc) et traitées dans le cadre de **différents programmes et études** (Ville Accessible à Tous, Une Voirie pour Tous, Action Coeur de Ville, Revitalisation Centres-Bourgs, EcoQuartiers,)

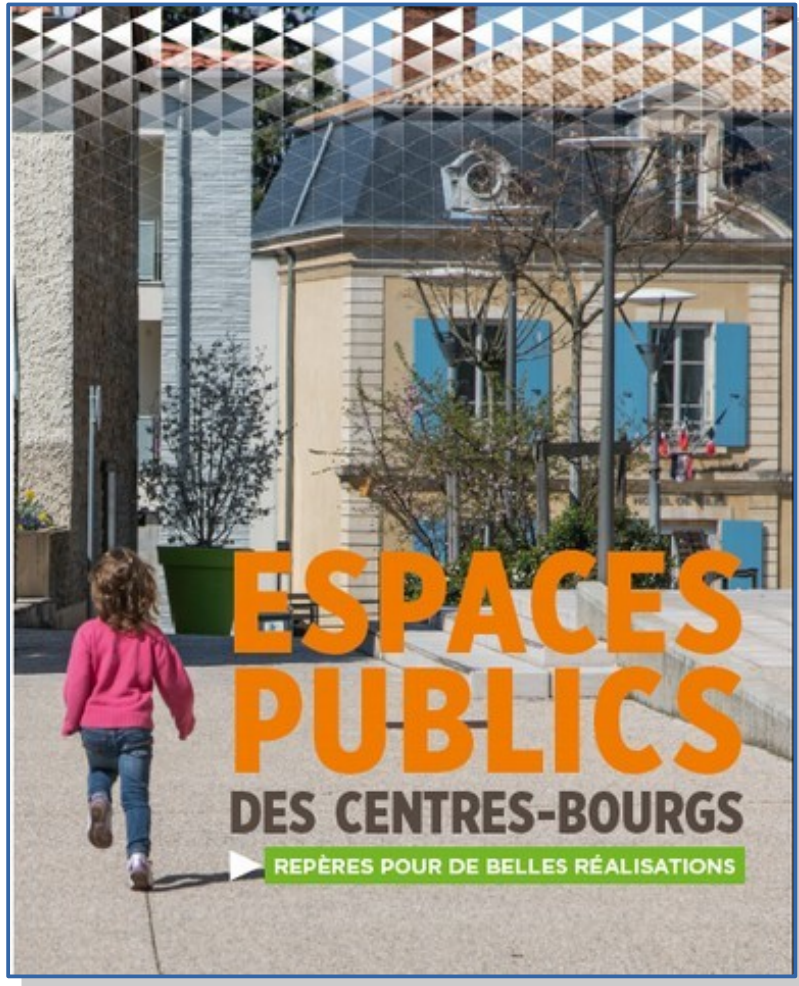


Des exemples de productions Cerema pour valoriser, capitaliser, donner des repères...



Focus 1 : Espaces publics des centres-bourgs

Repères pour de belles réalisations



Réalisation en partenariat avec l'AMF

- Un langage non jargonneux, au plus près des préoccupations des élus, très illustré
- Une approche nationale, basée sur des retours d'expériences très diversifiés...qui peut s'adapter aux contextes locaux


Focus 1 : Espaces publics des centres-bourgs

Repères pour de belles réalisations

Les objectifs de l'ouvrage

- un ouvrage pédagogique à destination des élus pour montrer l'intérêt d'investir l'espace public en s'appuyant sur une diversité d'aménagements réalisés
- s'inscrire dans les attentes des collectivités en partant de leurs préoccupations, décrypter des opérations à travers des clés de lecture et proposer des pistes d'actions

Des actions de mise en visibilité nombreuses et variées pour viser une diffusion maximale (flyers, sites internet, expérience réalité virtuelle, journées d'échanges, formations...)



Focus 1 : Espaces publics des centres-bourgs

Repères pour de belles réalisations

Un ouvrage à destination des élus pour montrer l'intérêt d'investir l'espace public

Des préoccupations quotidiennes pour les élus des petites communes (problèmes de stationnement, contraintes d'accessibilité...) à transformer en opportunités d'agir

- ▶ Aborder globalement l'espace public comme un lieu de vie et de partage
- ▶ Imaginer des projets adaptés à des contextes variés
- ▶ Améliorer la qualité du cadre de vie et retrouver une identité

Un ensemble de références, de clés de lecture et d'illustrations des espaces publics du quotidien dans les villes et les villages, dont les collectivités pourront se saisir afin de transformer ces espaces en lieux attractifs et conviviaux pour l'ensemble des usagers.

A ▶ Des éléments de cadrage



B ▶ Des clés de lecture

Quatre composantes à mettre en lien à travers de nombreuses illustrations.

Offrir un cadre de vie agréable

Imaginer des espaces publics organisés et polyvalents



Valoriser l'identité d'un territoire

Proposer des espaces sobres et écologiques



C ▶ Des outils et de la méthode pour agir

25 Être « opportuniste » mais s'inscrire dans une logique de projet

Des coûts d'ingénierie et de fonctionnement à intégrer en amont

Vers une gestion économe, écologique et durable



Focus 1 : Espaces publics des centres-bourgs

Repères pour de belles réalisations

Quatre composantes à mettre en lien = Quatre clés de lecture pour aborder l'espace public

- Valoriser l'identité d'un territoire
- Offrir un cadre de vie agréable
- Imaginer des espaces publics organisés et polyvalents
- Proposer des espaces sobres et écologiques



Focus 2 : « Cœurs de villes et villages accessibles à tous – Recueil de belles pratiques »

La valorisation de 23 opérations d'aménagement au travers :

- D'un appel à projets lancé par la Délégation Ministérielle à l'Accessibilité (DMA) en 2016
- De la publication d'un recueil présentant les plus belles réalisations :
 - Sous un format condensé (publié par la DMA)
 - Sous la forme d'un ouvrage Cerema
- De l'organisation d'une journée nationale (oct 2017) et de journées régionales

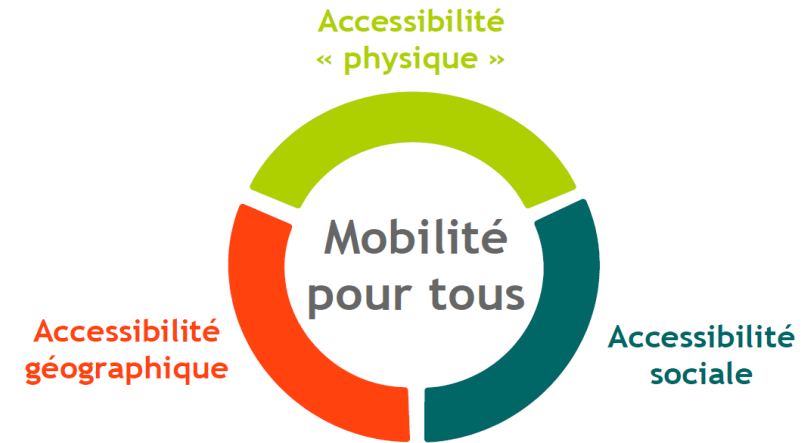


Focus 2 : « Cœurs de villes et villages accessibles à tous – Recueil de belles pratiques »

L'accessibilité comme levier pour le développement communal

Le concept de « Ville accessible à tous » :

- repositionnement de l'usager-citoyen au centre des préoccupations, et les PMR comme révélateurs des gênes rencontrées par TOUS
- approche globale sur toute la chaîne du déplacement



Focus 2 : « Cœurs de villes et villages accessibles à tous – Recueil de belles pratiques »

Les objectifs du « recueil de belles pratiques 2016-2017 »

Valoriser des opérations d'aménagement

- Réalisées
- En centre bourg de communes de moins de 10 000 habitants
- **Pertinentes au regard de l'accessibilité (sur l'ensemble de la chaîne du déplacement)**
- Prenant en compte les autres enjeux de **l'aménagement durable** (qualité urbaine et paysagère, développement des modes de déplacements actifs, maîtrise des coûts, démarche concertée...)



Focus 2 : « Cœurs de villes et villages accessibles à tous – Recueil de belles pratiques »

Un classement selon 6 thématiques

Démarche intégrée



Gestion de la topographie



Place du piéton



Développement communal



Convivialité



Qualité paysagère et patrimoniale



Focus 2 : « Cœurs de villes et villages accessibles à tous – Recueil de belles pratiques »

Un guide pour valoriser et susciter les bonnes pratiques, en lien avec tous les champs de l'aménagement



Focus 2 : « Cœurs de villes et villages accessibles à tous – Recueil de belles pratiques »


Un exemple de lauréat extrait du guide :

Le cas d'Assignan (34)

(présentation à venir (CAUE34 – Atelier Sites))



Focus 3 : « Guide de la voirie urbaine » et fiches autour du PAMA



Des outils et des repères :

- Pour favoriser la prise en compte de tous les usagers sur l'espace public, y compris les plus vulnérables
- Pour aménager et concevoir la voirie avec une approche globale intégrant tous les enjeux en termes de déplacements, de cadre de vie et de sécurité

Focus 3 : « Guide de la voirie urbaine » et fiches autour du PAMA

Aménager la voirie pour faciliter la cohabitation de tous les usages et les usagers :

- 1. Modérer la vitesse** : un préalable à la cohabitation en sécurité
- 2. Hiérarchiser la voirie** : aménager selon la fonction de chaque rue
- 3. Utiliser les outils d'apaisement**: zones 30, zones de rencontre, aires piétonnes
- 4. Profiter des nouveautés du PAMA (Plan d'Action pour les mobilités Actives)** : des outils pour sécuriser piétons et cyclistes
- 5. Aménager la voirie et l'espace public** pour la sécurité et le confort des seniors et plus généralement de tous les usagers (quelles que soient leurs capacités)

Focus 3 : « Guide de la voirie urbaine » et fiches autour du PAMA

Présentation du « Guide de la voirie urbaine » :

- Organisé sous forme de 67 fiches courtes (2 à 8 pages)
- Des fiches regroupées en 7 chapitres pour des entrées thématiques...
- Avec des renvois entre les fiches pour favoriser une approche globale



Focus 3 : « Guide de la voirie urbaine » et fiches autour du PAMA



Des collections de fiches pour promouvoir les modes actifs et plus globalement tous les modes alternatifs à « la voiture solo » :

- des retours d'expérience,
- des éléments méthodologiques,
- des éléments de décryptage de la réglementation

Adressées à tous les acteurs publics ou privés de l'aménagement de la voirie et des espaces publics urbains (collectivités locales, services de l'État, CAUE, agences d'urbanisme, cabinet d'études indépendants, ...)

Focus 3 : « Guide de la voirie urbaine » et fiches autour du PAMA

Dans la poursuite de la démarche « Code de la Rue », un décret en juillet 2015 pour favoriser les mobilités actives.

- Une collection de fiches pour décrypter les termes du décret et donner des premières recommandations,
- Les « Brèves du PAMA » pour sortir du jargon technique et expliquer simplement au grand public ce qui change, et pourquoi



- Une collaboration étroite avec des collectivités et de nombreux partenaires du milieu associatif



Focus 3 : « Guide de la voirie urbaine » et fiches autour du PAMA

Illustration par un exemple :

Le cas de Lunel-Viel (34)

(présentation à venir (F. Fenoy – ville de Lunel-Viel))



Contacts pour aller plus loin

Fabrice Lopez – Chargé d'études « Accessibilité, qualité d'usage et performances de l'espace public » (Cerema Méditerranée)

04 72 74 77 67 – fabrice.lopez@cerema.fr

Anne Vial – Chef de projets Quartiers Durables (Cerema Territoires et Ville)

04 72 74 57 81 – anne.vial@cerema.fr

Marion Ailloud – Chargée de mission accessibilité et qualité d'usage (Cerema Territoires et Ville)

04 72 74 58 67 – marion.ailloud@cerema.fr