



Liberté • Égalité • Fraternité
RÉPUBLIQUE FRANÇAISE

PRÉFET DE LA VIENNE

Présentation opérationnelle de l'application Synapse

système numérique d'aide à la décision pour les
situations de crise



SERVICE INTERMINISTÉRIEL DE DÉFENSE ET DE PROTECTION CIVILE DE LA VIENNE – SIDPC 86

Le portail



Besoin d'aide ? Sécurité des Systèmes d'Information Déconnexion

synapse

système numérique d'aide à la décision pour les situations de crise

Actualités

Les dernières actualités et données en ligne...

Formations

Les guides utilisateurs, les formations à venir...

Applications

Connecté(e), vous avez accès à vos applications...



31 Août 2018
GESTION DE CRISES
Application de gestion de crises pour les Préfectures



25 Septembre 2018
FORMATION
Application pour les formations



26 Septembre 2018
EXERCICE
Application pour les exercices



8 Octobre 2018
PLANIFICATION
Application dédiée à la planification pour les Préfectures

Actualités



31 Août 2018 - **Nouvel item "Mesures prises"** - Possibilité de créer des mesures d'évacuation sous forme de ponctuel en conduite de crise

31 Août 2018 - **Nouvelle fonctionnalité "Filtrage planification"** - Disponible dans les applications de planification et de gestion de crise. Plus d'informations dans l...

27 Août 2018 - **Application "PLANIFICATION"** - L'application est en ligne et accessible aux utilisateurs en Préfectures

16 Août 2018 - **Nouveaux tutoriels vidéos** - Deux nouveaux tutoriels vidéos sont disponibles dans la partie "Documentation" pour vous accompagner...

14 Août 2018 - **Fonctionnalité "Projet" temporairement indisponib...** - La fonctionnalité "Projet" est temporairement indisponible du fait de son instabilité (en attente de...

Formations



Les documents

Se connecter, les fonctionnalités, tutoriels vidéos...

Les applications



31 Août 2018

GESTION DE CRISES

Application de gestion de crises pour les Préfectures



25 Septembre 2018

FORMATION

Application pour les formations



26 Septembre 2018

EXERCICE

Application pour les exercices



8 Octobre 2018

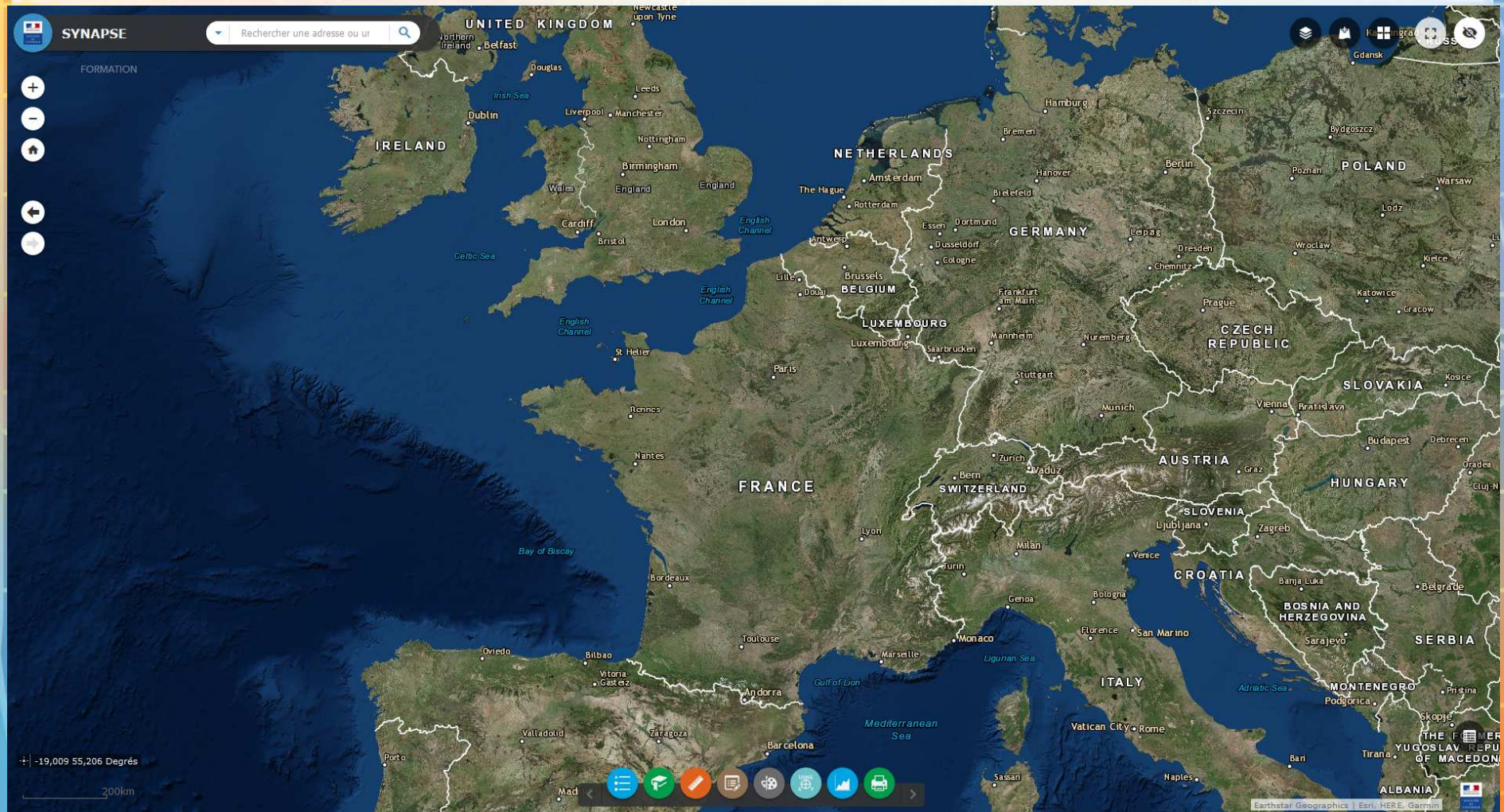
PLANIFICATION

Application dédiée à la planification pour les Préfectures

Gestion de crise : les informations événementielles créées dans l'application sont partagées avec les échelons zonal et national

Planification : permet de décliner les dispositions générales et spécifiques ORSEC, de faire le suivi réglementaire des PCS et le suivi du déploiement des sirènes SAIP.

Cartographie



Bibliothèque de fonds de cartes

Fonds de carte ×

		
Canevas gris foncé	Imagerie	Imagerie et étiquettes
		
National Geographic	Nuances de gris	Océans et bathymétrie
		
OpenStreetMap	Rues	Terrain avec étiquettes
		
Topographie		

Menu



Légende

Lieux favoris

Mesurer

Mise à jour

Dessin

Localisation




























Analyse population

Impression







Mise à jour

thème	symbo	remarques
événement en cours	 ATTENTAT NATUREL SANITAIRE SOCIETAL TECHNOLOGIQUE TRANSPORT	déclaration d'événement MAJEUR selon 6 catégories -
engagement de moyens terrestres - modèle simplifié	 SECURITE CIVILE POLICE NATIONALE GENDARMERIE NATIONALE DEFENSE SANTE ASSOCIATION AUTRE	à l'usage des préfetures
engagement de moyens terrestres - modèle GOC	 MAJ_FORMATION_EXERCICE - MOYENS TERRESTRES MAJ_FORMATION_EXERCICE - MOYENS AUTRES	à l'usage du COGIC ou d'un métier (SP)
Enjeux	 ENJEUX	à priori NON nécessaire en mise à jour pour l'exercice
ORSEC DISPOSITION GENERALES Soutien des populations	 CARE	CONDUITE : activation ou création de nouvel élément
ORSEC DISPOSITION GENERALES	 CENTRE D'HEBERGEMENT D'URGENCE	CONDUITE : activation ou création de nouvel élément

Mise à jour

ORSEC DISPOSITION GENERALES	   CHAMBRE FUNERAIRES CHAMBRE MORTUAIRE LIEU PROVISOIRES	CONDUITE : activation ou création de nouvel élément
ORSEC SPECIFIQUE	    COD PCO PCC PC SITE	CONDUITE : activation ou création de nouvel élément
ORSEC SPECIFIQUE	   CRM PMA POINT DE RASSEMBLEMENT	CONDUITE : activation ou création de nouvel élément
ORSEC SPECIFIQUE	  SITE DE DISTRIBUTION SITE DE RUPTURE	CONDUITE : activation ou création de nouvel élément
ORSEC SPECIFIQUE	     BARRAGE CONTROL DEVIATION FILTRAGE POINT DE RETOURNEMENT	CONDUITE : activation ou création de nouvel élément
ORSEC	 STOCKAGE PL	a priori NON nécessaire pour l'exercice
ORSEC SPECIFIQUE	    DEVIATION EVACUATION SECOURS LOGISTIQUE <small>MAJ_FORMATION_EXERCICE - ITINERAIRES</small>	CONDUITE : activation ou création de nouvel élément
ORSEC RETAP	     CARBURANT COMMUNICATION EAU ENERGIE ELECTRIQUE GAZ <small>MAJ_FORMATION_EXERCICE - RETAP</small>	a priori NON nécessaire pour l'exercice

Mise à jour

	<p>MAJ_FORMATION_EXERCICE - MESURES D'EVACUATION</p>  <p>EVACUATION COMPLETE EVACUATION DES HABITANTS EVACUATION DE LA POPULATION SENSIBLE CONFINEMENT</p>	Tracé libre de mesures d'évacuation
MESURES PRISES CONDUITE	<p>MAJ_FORMATION_EXERCICE - ZONES D'INTERVENTION</p>  <p>EXCLUSION CONTROLEE SOUTIEN</p>	Zones contrôlée, soutien, exclusion
	<p>MAJ_FORMATION_EXERCICE - MESURES PRISES POSTACCIDENTEL RAD/NUC</p>  <p>PERIMETRE DE LOI GNE ZONE DE PROTECTION DES POPULATIONS ZONE DE SURVEILLANCE DU TERRITOIRE</p>	Tracé libre - spécifique NUC (mesures décidées par le DOS)
	 <p>MESURES PRISES PAR COMMUNE RAD/NUC</p>	Mesure prise à la commune- spécifique NUC (mesures décidées par le DOS)
BILANS	 <p>BILAN HUMAIN PAR DEPARTEMENT BILAN RESEAU PAR DEPARTEMENT BILAN CARBURANT PAR DEPARTEMENT BILAN CARBURANT PAR ZONE</p>	Bilan : à priori NON UTILE pour l'exercice
SUIVI FEUX DE FORET	 <p>DEPART DE FEU LARGAGE AXE DE PROPAGATION ZONE DE PROPAGATION</p>	Éléments de suivi feux de forêt

Couches inondations

THEMATIQUE VIGICRUES - VIGINOND

POSITION DES STATIONS DE MESURE
HYDROGRAPHIQUE

SUIVI EN DIRECT DES TRONCONS
SURVEILLE

LISTE DES DONNEES ZIP & ZICH (PAR
DEPARTEMENT)

LISTE DES DONNEES ZICH

DEPARTEMENT

NOM DE LA STATION DE MESURE

SCENARIO A 3,35 m

NOM DE LA STATION DE MESURE

Liste des couches

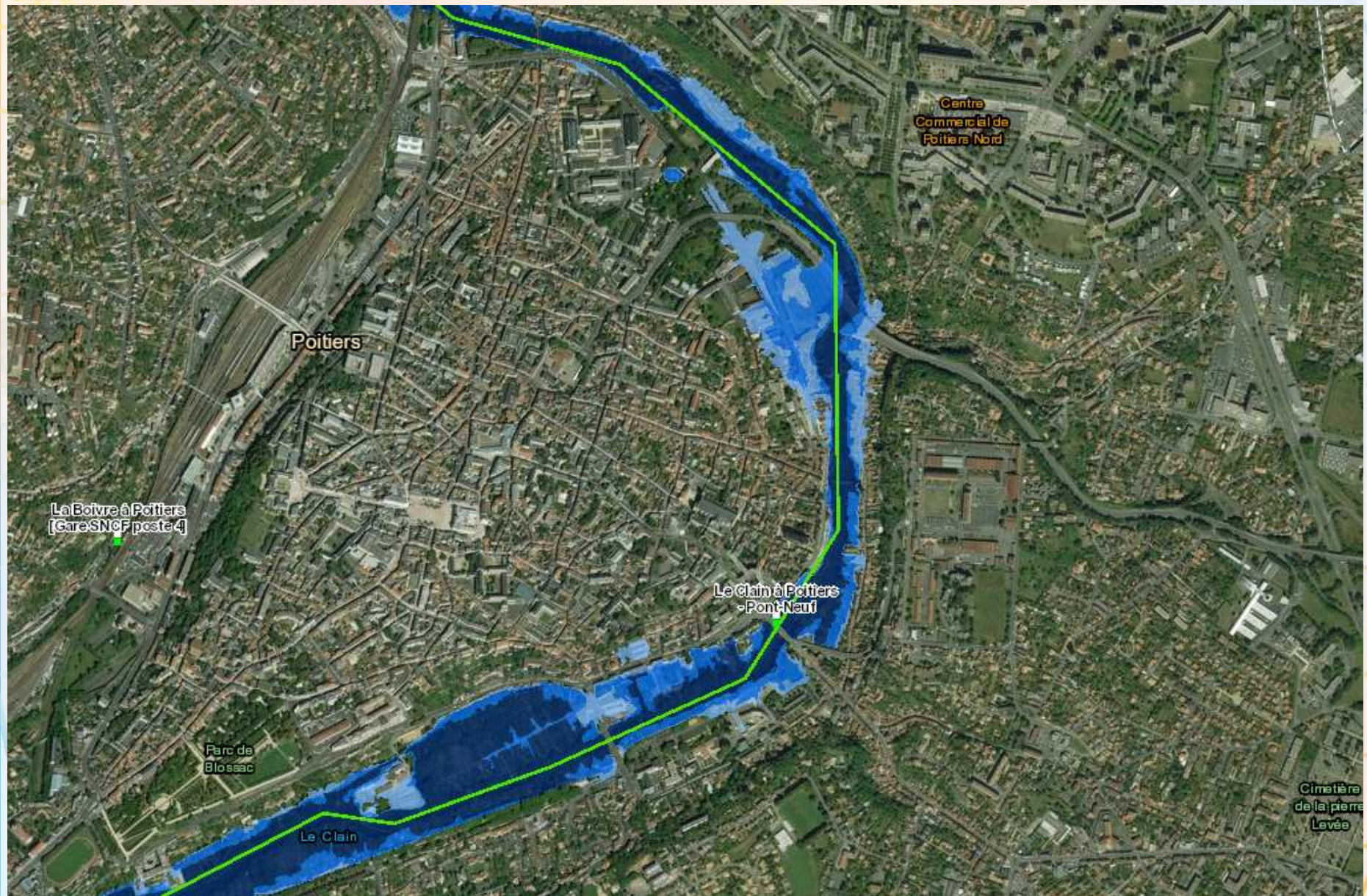
Couches opérationnelles

- VIGICRUES - VIGINOND ...
- STATION HYDROGRAPHIQUE ...
- VIGICRUES ...
- VIGINOND ...
 - ZIP (ZONE INONDABLE POTENTIELLE) - HAUTEUR A LA STATION ...
 - ZICH (ZONE ISO CLASSE HAUTEUR) - HAUTEUR A LA STATION ...
- 86 ...
 - VIVONNE-DANLOT (CLAIN) ...
- 3,35 m ...
- 3 m ...
- 2,5 m ...
- 2 m ...
- 1,6 m ...
- 1,2 m ...
- POITIERS - PONT NEUF (CLAIN) ...

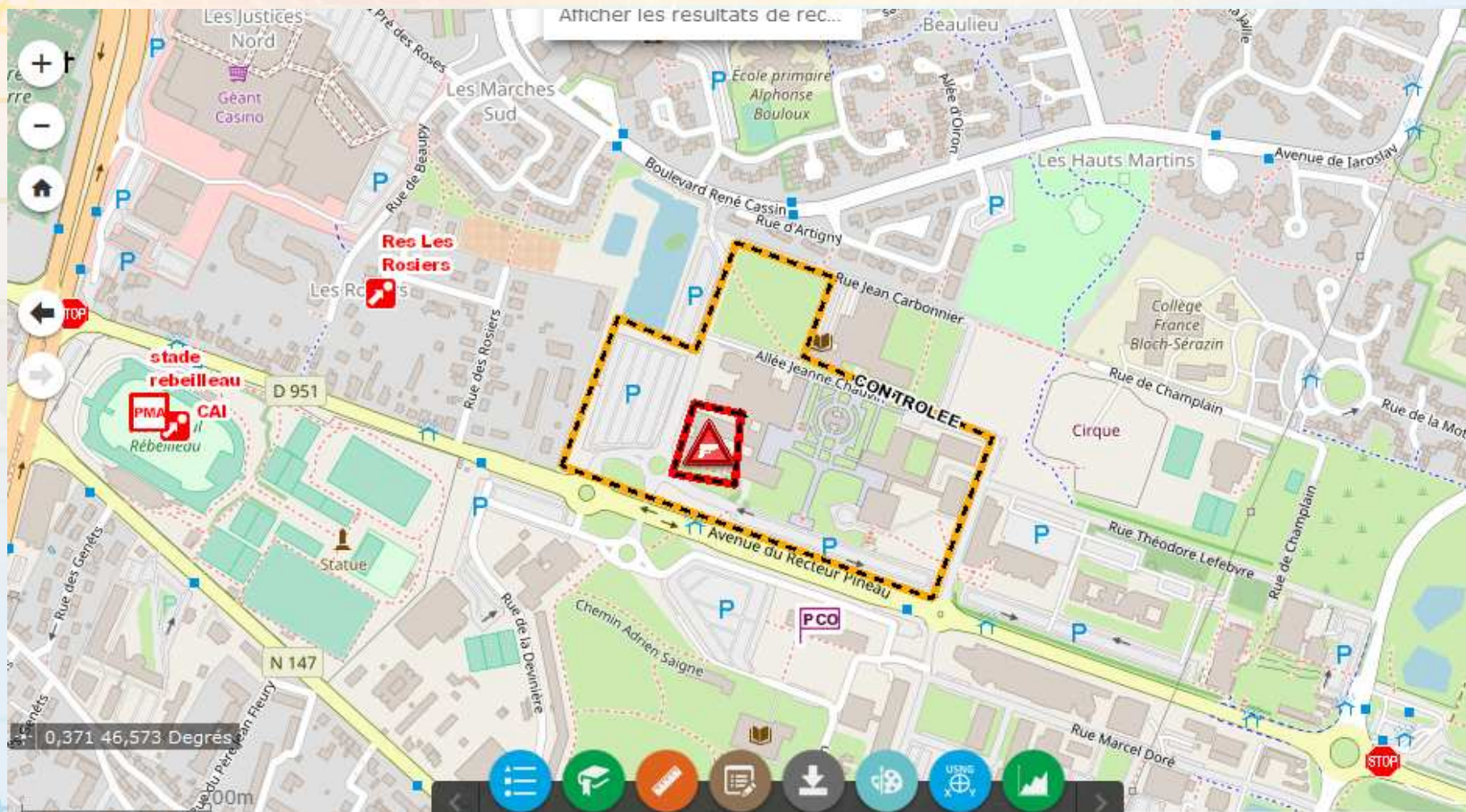
Couches inondations : ZIP



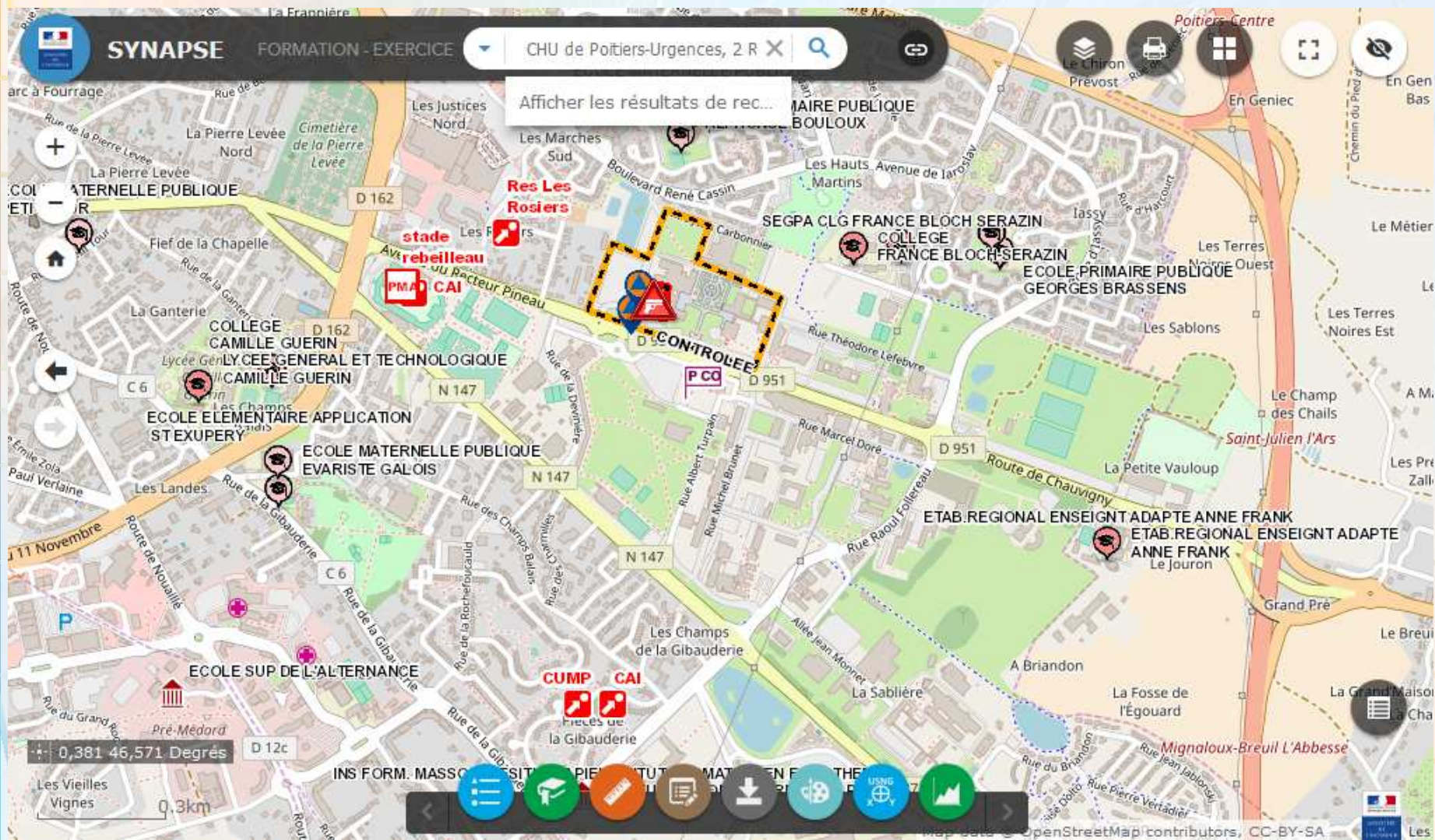
Couches inondations : ZICH



Exercice Facultex 2018



Exercice Facultex 2018





Liberté • Égalité • Fraternité
RÉPUBLIQUE FRANÇAISE

PRÉFET DE LA VIENNE



Merci de votre attention

• Anticiper • Gérer • Intervenir



SERVICE INTERMINISTÉRIEL DE DÉFENSE ET DE PROTECTION CIVILE DE LA VIENNE – SIDPC 86

• DGSCG/Pôle Communication • Photos : Joachim Bertrand • Graphime - Bruno Lemaître - avril 2012

