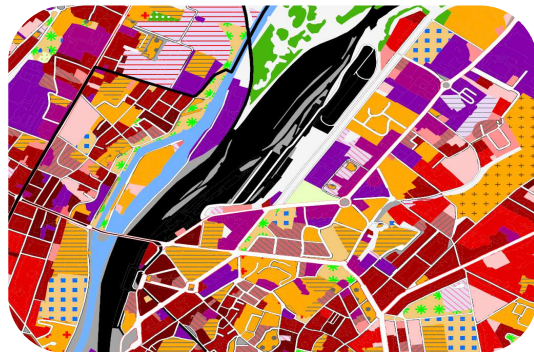


Un nouveau référentiel collaboratif pour observer l'occupation du sol : l'Ocs en 2D



- **OCS** = **O**ccupation **Du** **S**ol
- Donnée géographique dérivée de l'**orthophotographie**
- Décrit les **usages** et le **couvert** des sols

Indispensable aux politiques publiques d'aménagement du territoire pour l'observation des usages et d'occupation des sols et leur **évolution**



OCS ? A quoi ça sert ?

Observation
 Artificialisation
 Renouvellement
 Consommation
Indicateurs Planification Continuités
 Fragmentation Extension
 Densité Foncier
 Evolution
 Morcellement




Ce projet est cofinancé par l'Union européenne avec le Fonds européen de développement régional.



Le contexte de la commande

Constats

- Une **multiplication** des produits en Nord-Pas de Calais (*des énergies et des financements*)
- Des technologies en évolution et plus **performantes** (*2D, résolution de la photographie aérienne, ...*)
- Une **démarche nationale**
- Des politiques publiques plus **ambitieuses** (*réduction de l'effort de non consommation des espaces NAF, mesure de l'étalement urbain ...*)

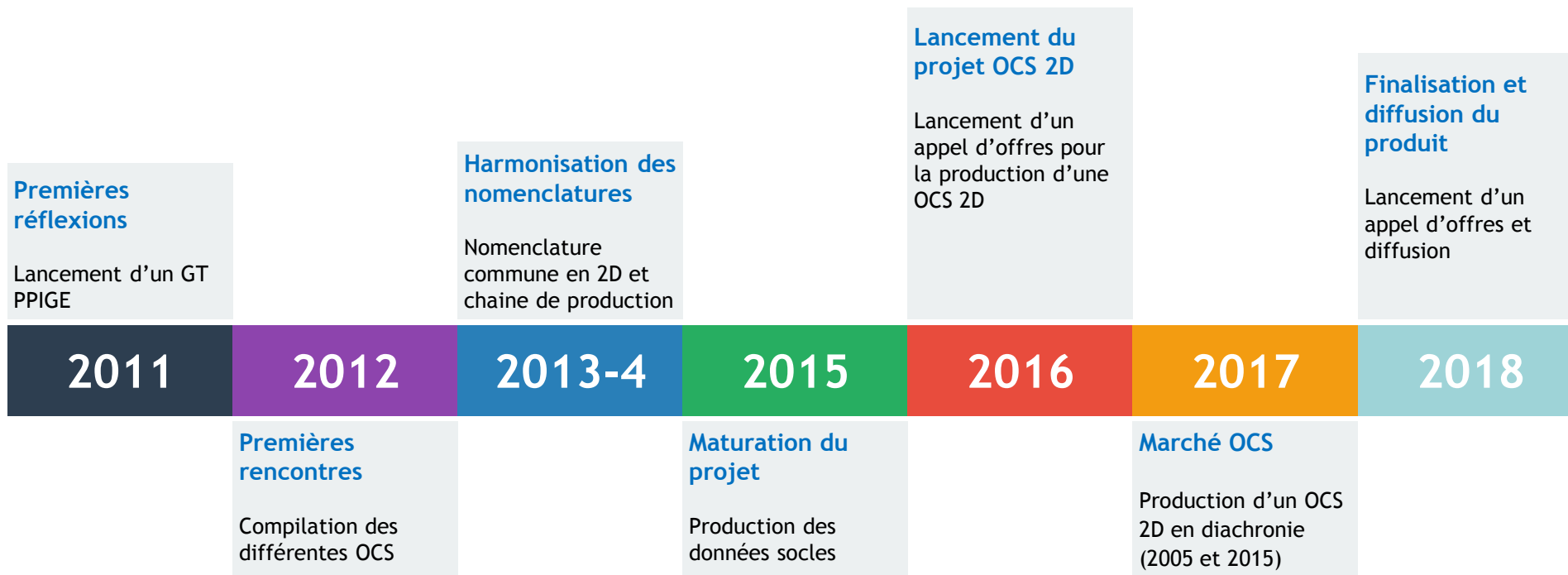


Le contexte de la commande

Réponses technique et politique



- Une base **unique** pour l'ensemble des acteurs
- Le co-financement par **27 acteurs**
- Le recours à **deux dimensions** (*usage et couvert*)
- Une **UMI** affinée (300 m²)
- Un co-financement **FEDER** à hauteur de 60%



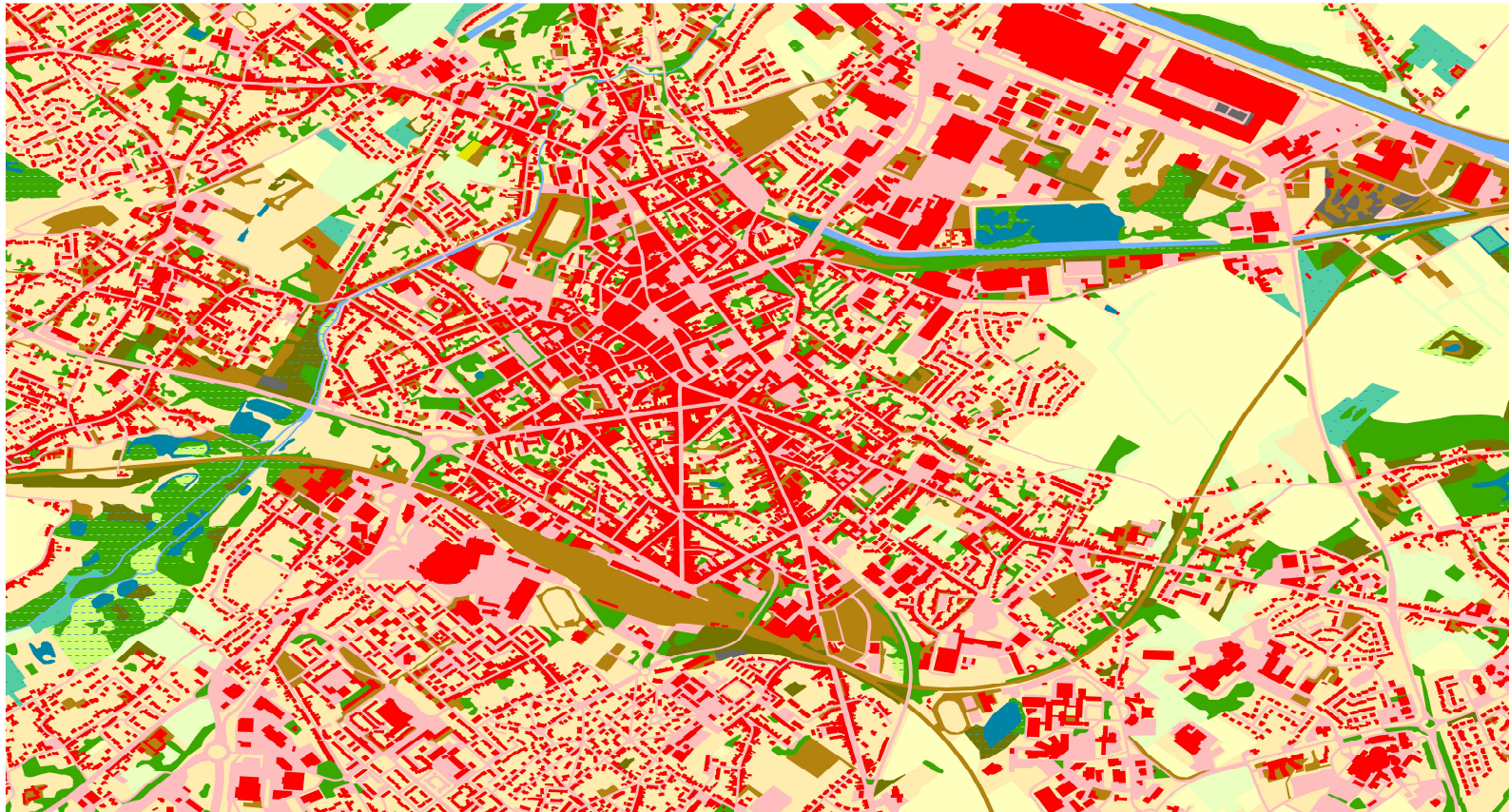
Comment construire une OCS en 2 D ?



Comment construire une OCS en 2 D ?



Comment construire une OCS en 2 D ?







Les partenaires

Financeurs

- Communauté de Communes des 7 Vallées
- SCOT de l'Artois
- SCOT du Pays de Saint-Omer
- SCOT du Boulonnais
- SCOT du Pays du Calaisis
- SCOT du Pays du Cambrésis
- SCOT du Grand Douaisis
- SCOT de Flandre Intérieure
- SCOT des agglomérations de Lens-Liévin et Hénin-Carvin
- SCOT de Lille Métropole
- SCOT de Marquion-Osartis
- SCOT de Sambre-Avesnois
- SCOT du Pays du Montreuillois
- SCOT de l'Arrageois
- SCOT de la région Flandre-Dunkerque
- SCOT du Pays du Ternois
- SCOT de la Terre des Deux Caps
- SCOT du Valenciennois (SITURV)

- PNR Caps et Marais d'Opale
- PNR Scarpe Escaut
- PNR de l'Avesnois
- Conseil départemental du Nord
- Conseil départemental du Pas de Calais
- SAFER Flandre Artois
- DREAL Hauts de France
- Conseil Régional Hauts-de-France
- EPF Nord-Pas de Calais

Autres partenaires

- Agence d'Urbanisme et de Développement de Lille Métropole
- Agence d'Urbanisme de l'Artois
- Agence d'Urbanisme et de Développement du Pays de Saint-Omer
- Agence d'Urbanisme de Sambre Avesnois
- Agence d'Urbanisme et de Développement de la région Flandre-Dunkerque
- Boulogne Développement Côte d'Opale



Aller plus loin

<https://www.ppige-npdc.fr/portail/>



Ce projet est cofinancé par l'Union européenne avec le Fonds européen de développement régional.



l'Europe
s'engage
Nord Pas de Calais - Picardie
avec le FEDER