

GEOMAP

Version 2012

Oracle 10
Autodesk Mapguide Enterprise 2011

1 administrateur SIG

Equipe

1 assistant technicien

Direction des Routes et des Interventions Territoriales

Service Coordination des Services Territoriaux

2700 kms de routes

dont 2445 kms de départementales

1234 ponts

5 maisons techniques

27 centres d'intervention

350 agents

BD Topo IGN

Orthophoto

Autocad Map
3D 2011

Référentiel routier

Scan régional IGN

Scan 100 IGN

Scan 25 IGN

Photos aériennes résolution 20cm

FONDS DE PLAN – échelles 1/500 à 1/600000

http://w2k8-appli20/geomap2012/ggweb/ggMair Geomap 2012

Présentation Sir

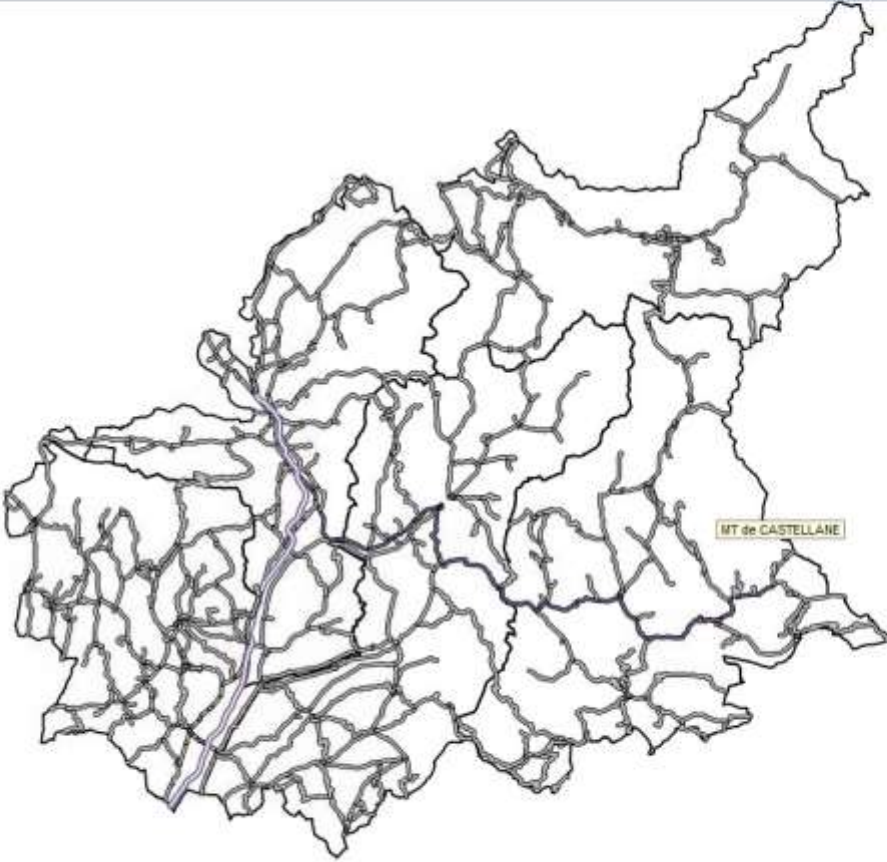
Thématiques · Vue Fiche · Info verticale en un point · Se localiser · Sélectionner · Outils · Editer · Informations Réseau · Diagnostics

Layers

- Données administratives
 - Limites
 - Limites altitude 800m
 - Limites de communes
 - Limites de cantons
 - Limites anciens cantons
 - Limites intercommunales
 - Limites de CI
 - Limites de secteurs
 - Limites de MT
- Référentiel routier
 - Routes
 - Départementales
 - Nationales
 - Autoroute
- Relief

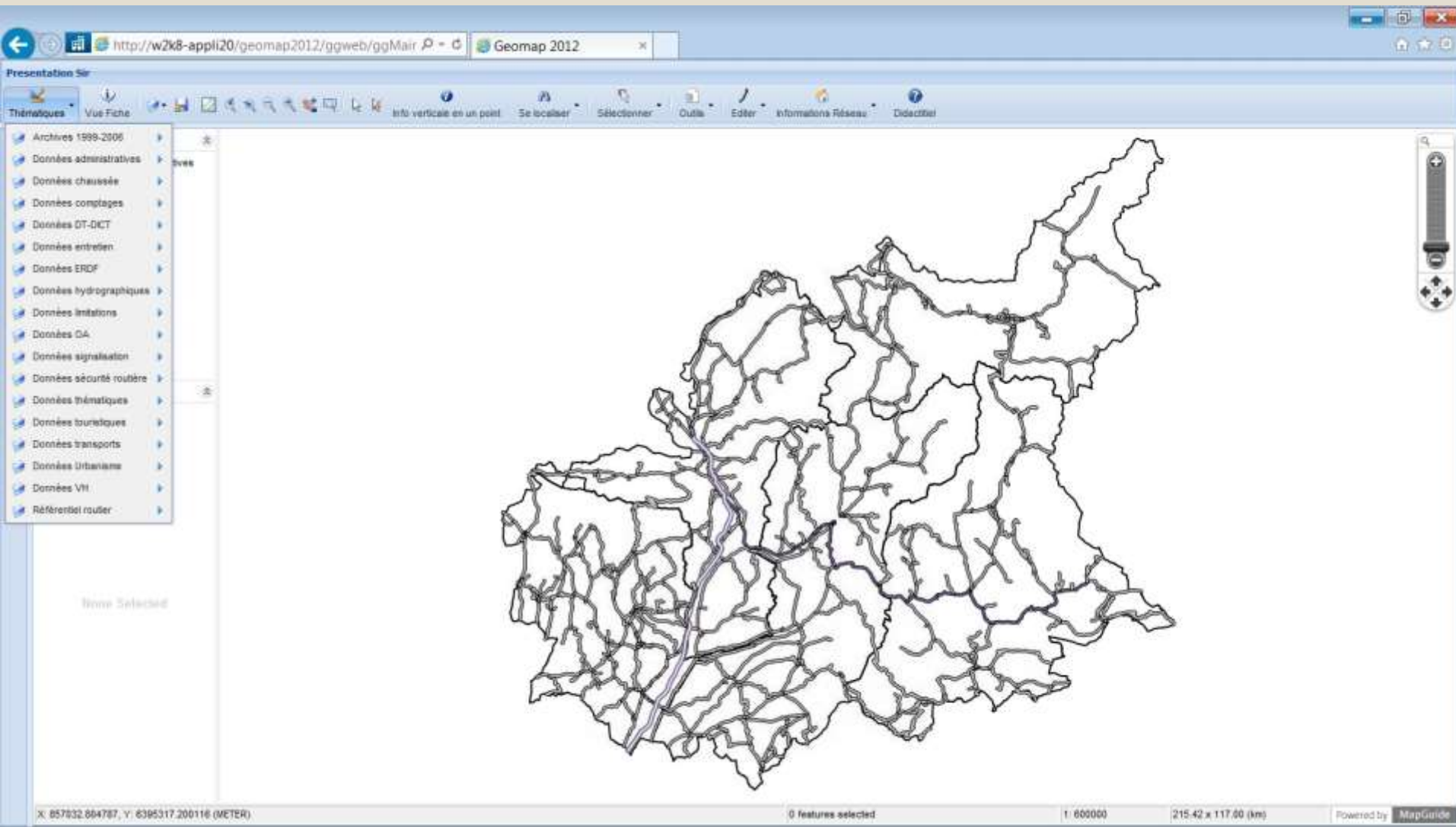
Properties

None Selected

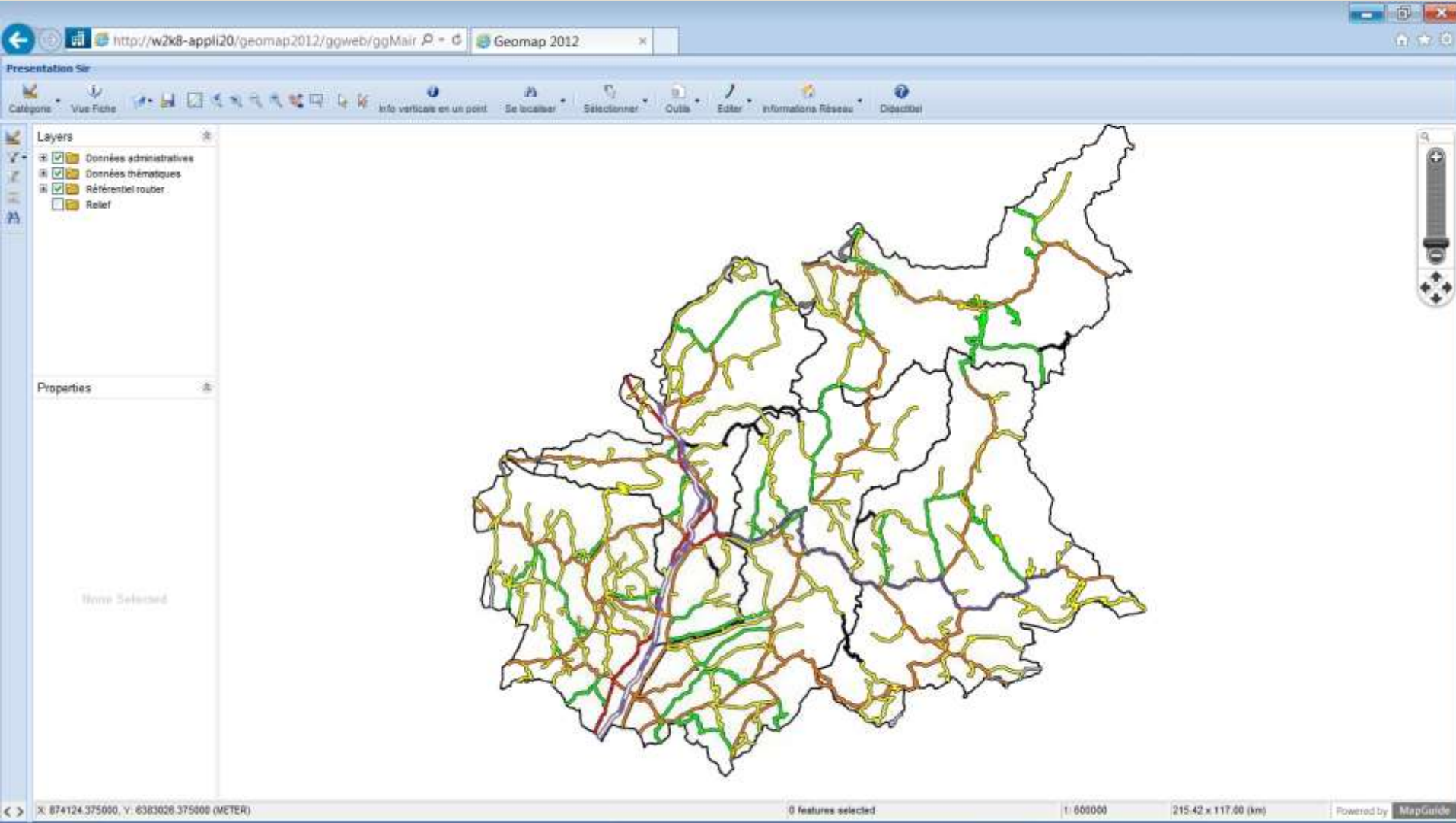


X: 963980.625000, Y: 6337941.375000 (METER) 0 features selected 1: 600000 267.17 x 117.00 (km) Powered by MapGuide

Les différents thèmes



Les catégories de routes



Les limites administratives

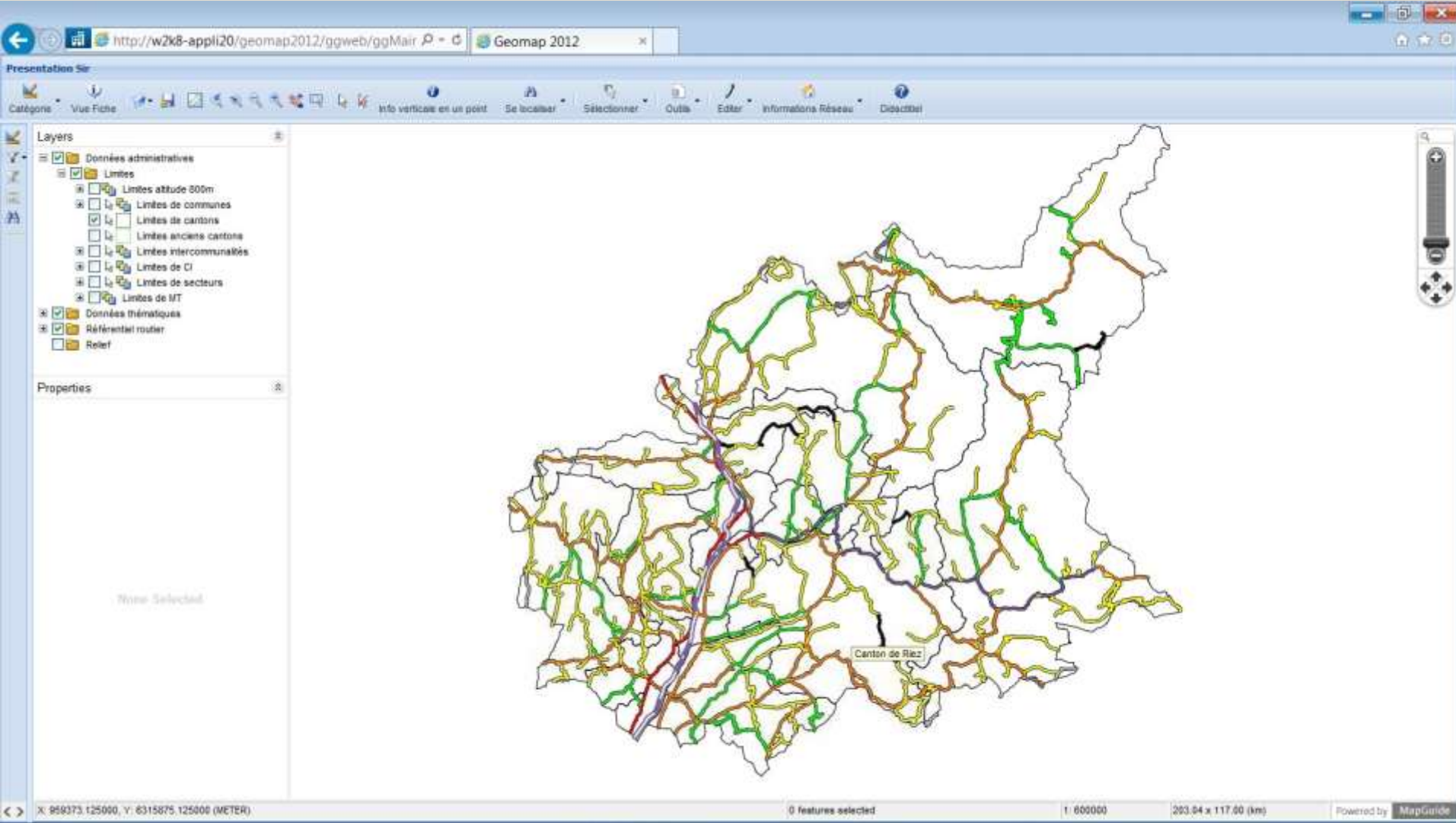
The screenshot displays the Geomap 2012 web application. The browser address bar shows the URL <http://w2k8-appli20/geomap2012/ggweb/ggMair>. The application title is "Geomap 2012".

The interface includes a "Présentation" menu and a "Catégorie" sidebar with the following items:

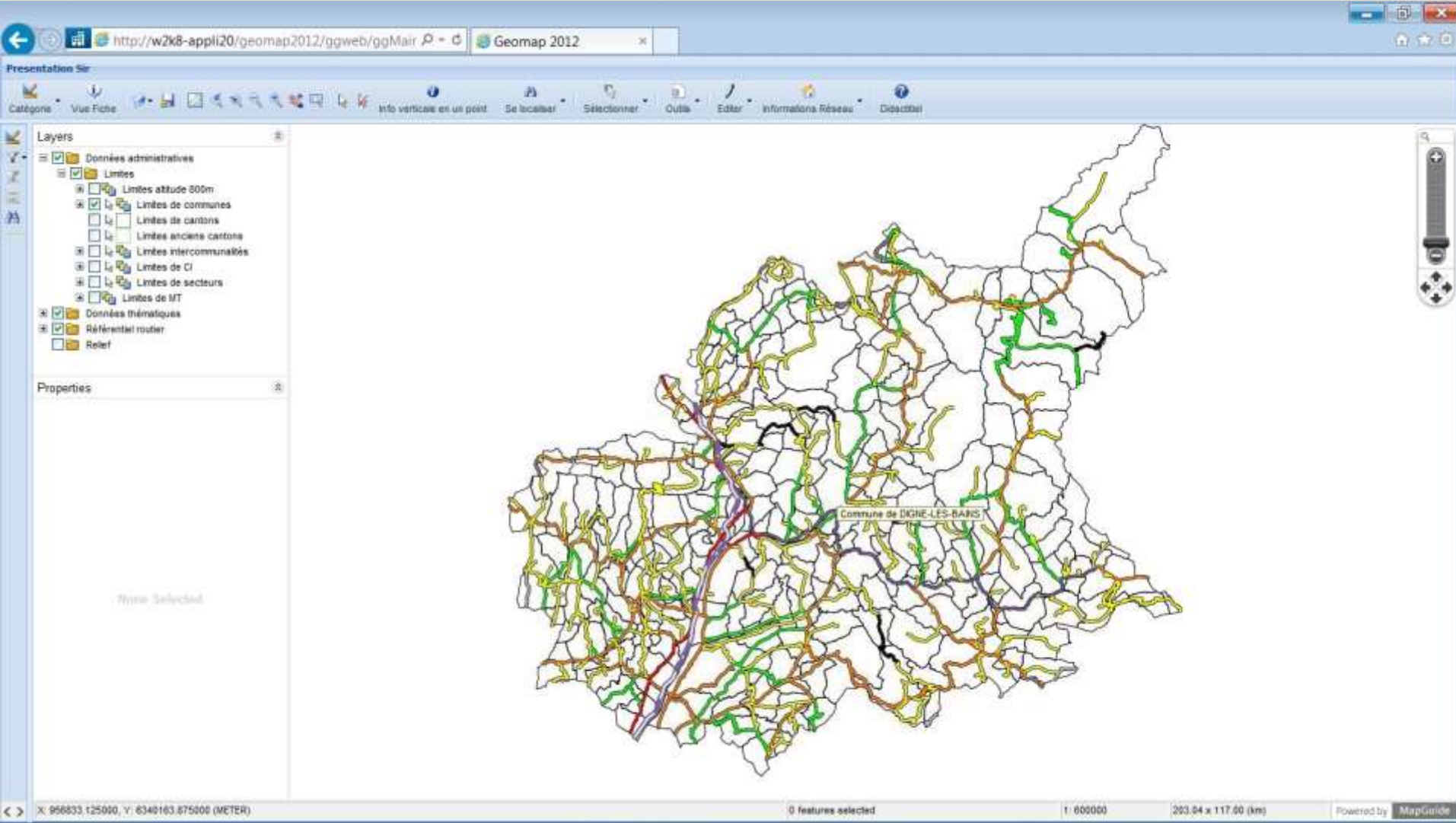
- Archives 1998-2005
- Données administratives
 - Implantation CI et MT
 - Limites
 - Limites altitude 800m
 - Limites anciens cantons
 - Limites de cantons
 - Limites de centres d'intervention
 - Limites de communes
 - Limites de maisons techniques
 - Limites de secteurs
 - Limites intercommunalités
 - Linéaire
 - Noms des Communes
- Données chaussée
- Données comptages
- Données DT-DICT
- Données entretien
- Données ERDF
- Données hydrographiques
- Données implantations
- Données IA
- Données signalisation
- Données sécurité routière
- Données thématiques
- Données touristiques
- Données transports
- Données Urbanisme
- Données VII
- Référentiel routier

The main map area shows a geographical region with various colored lines representing different administrative boundaries. A status bar at the bottom indicates "0 features selected", a scale of "1: 600000", and dimensions of "215.42 x 117.00 (km)". The application is powered by MapGuide.

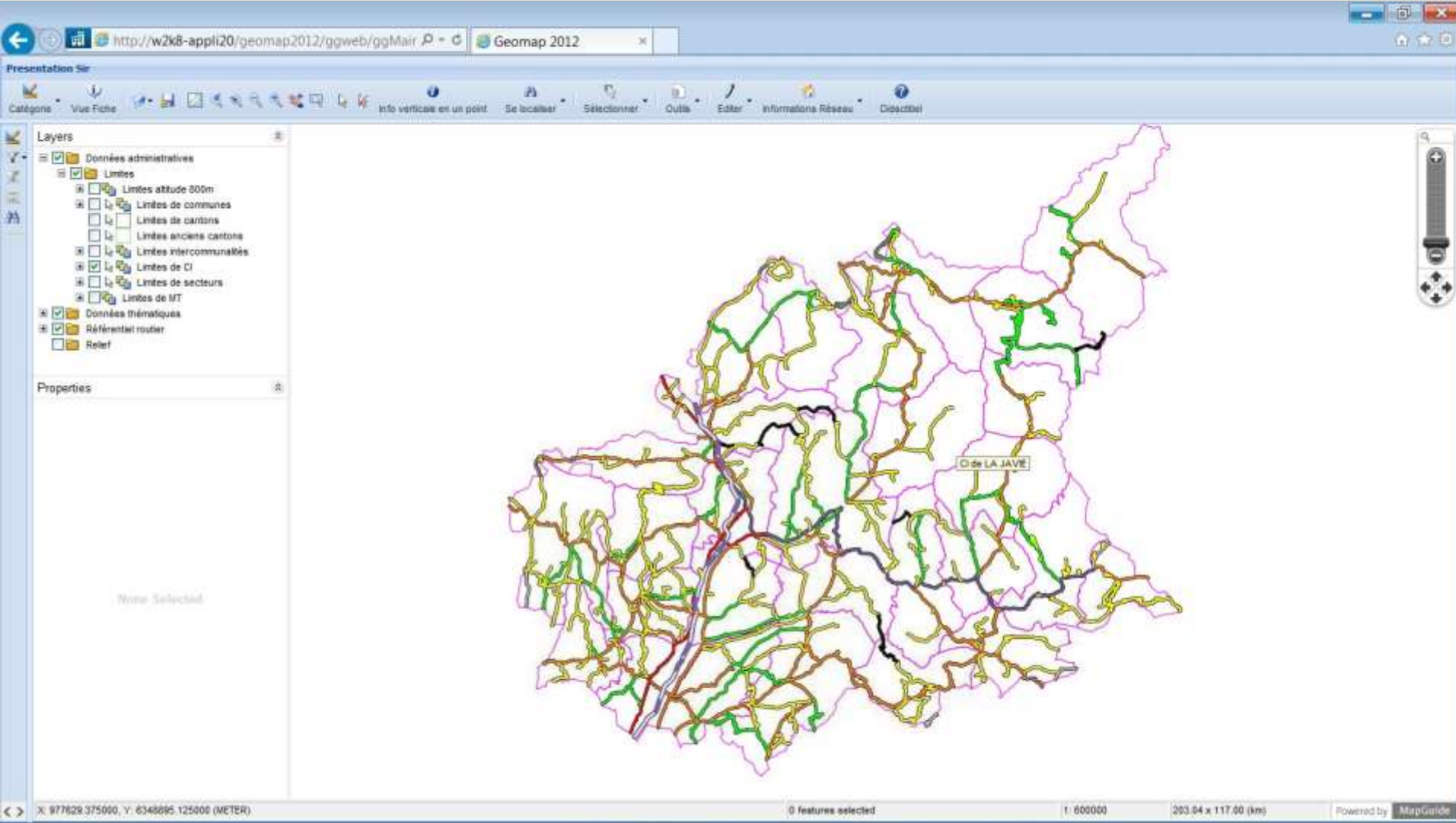
Les limites administratives



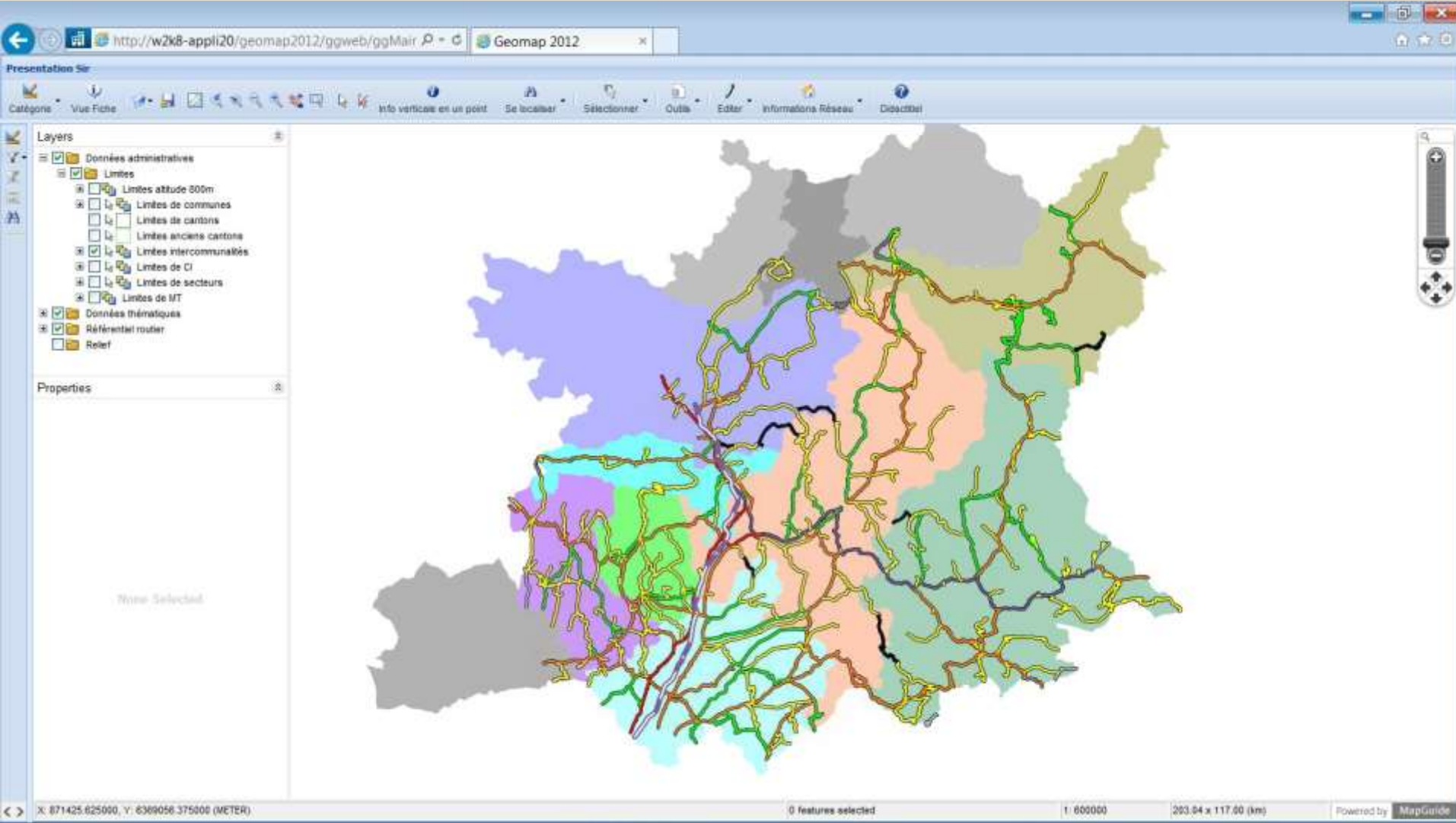
Les limites administratives



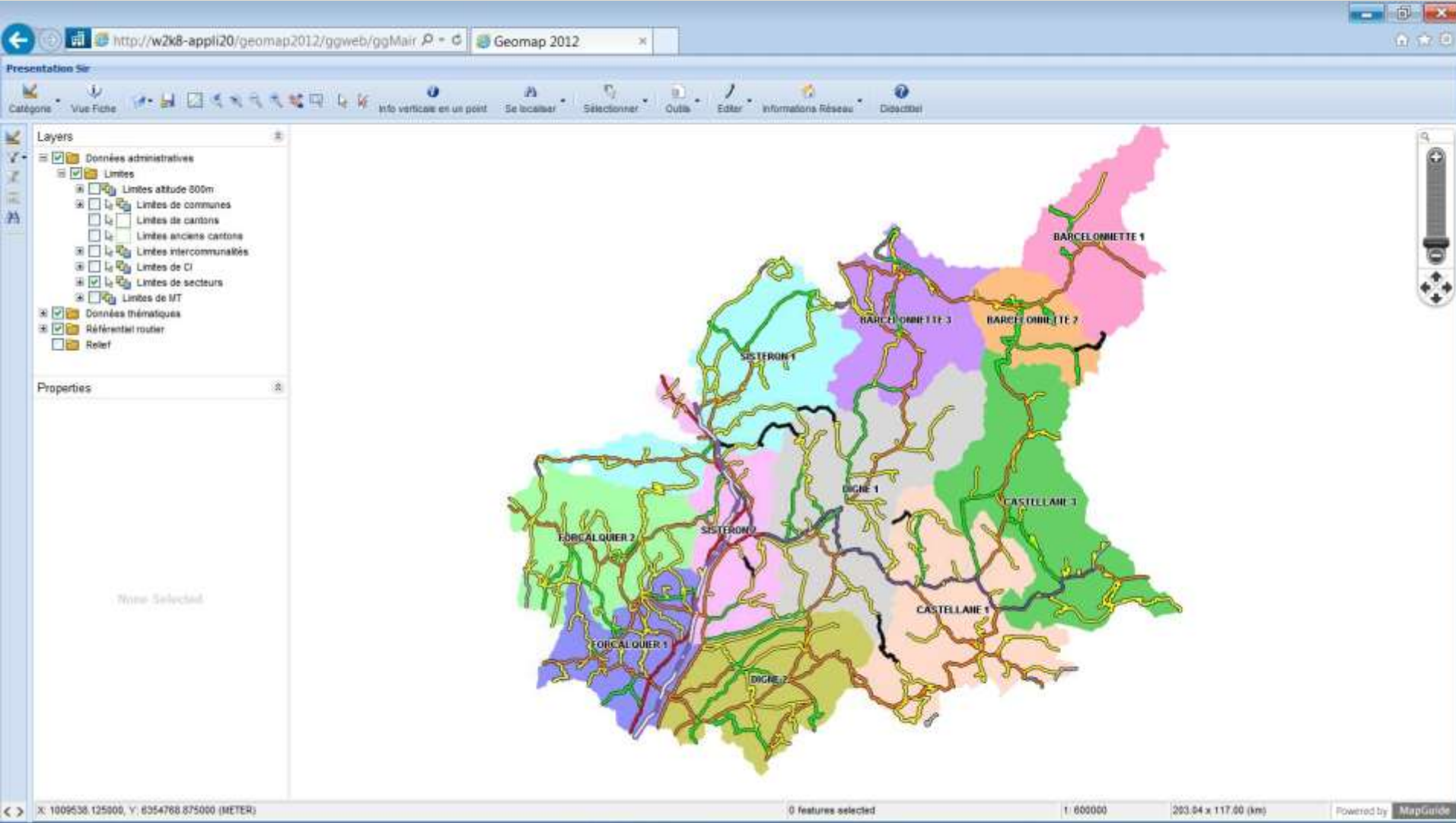
Les limites administratives



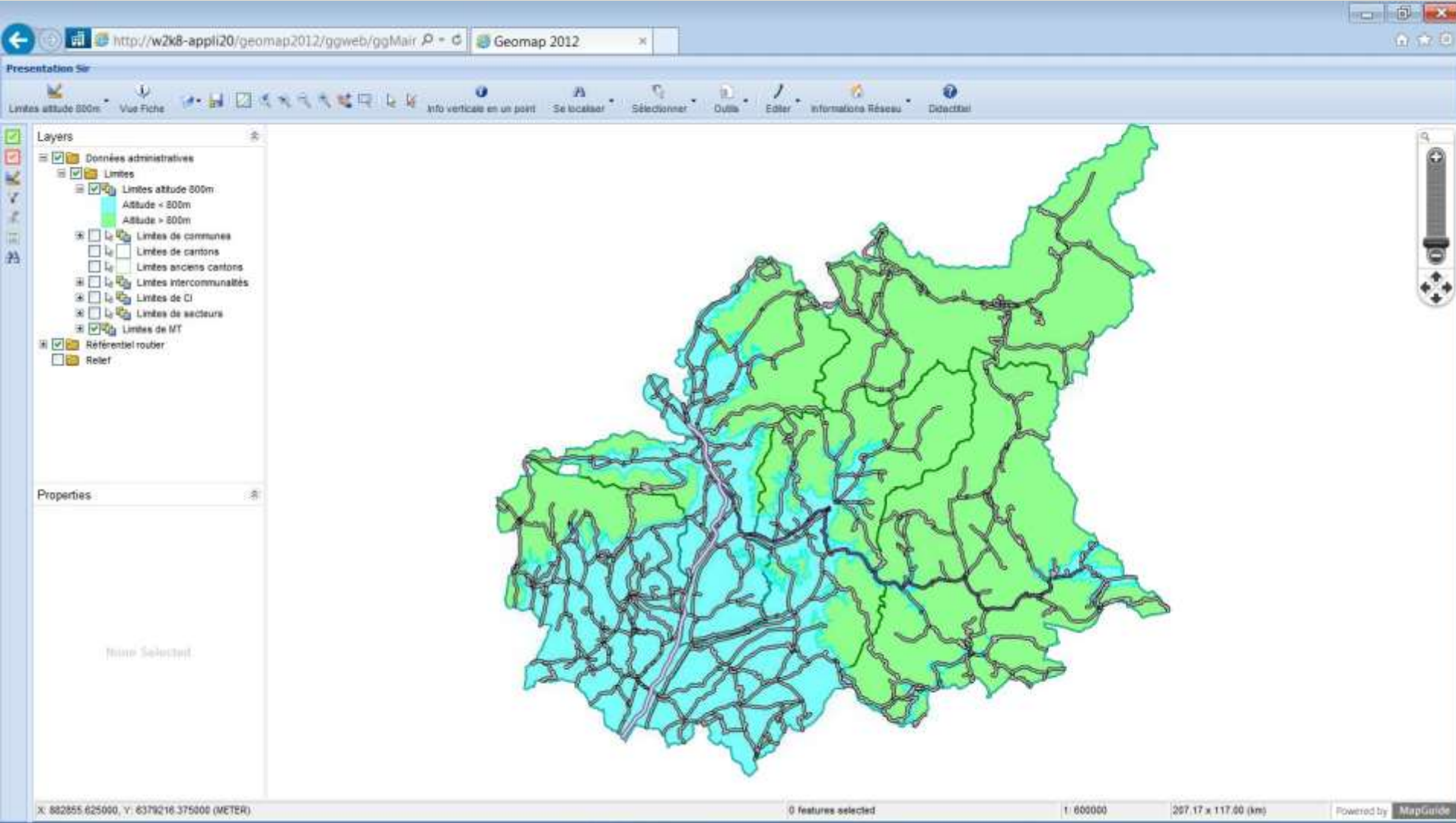
Les limites administratives



Les limites administratives




Les limites administratives



Limites altitude +/- 800 mètres 25 Avril 2017

LIMITES ADMINISTRATIVES

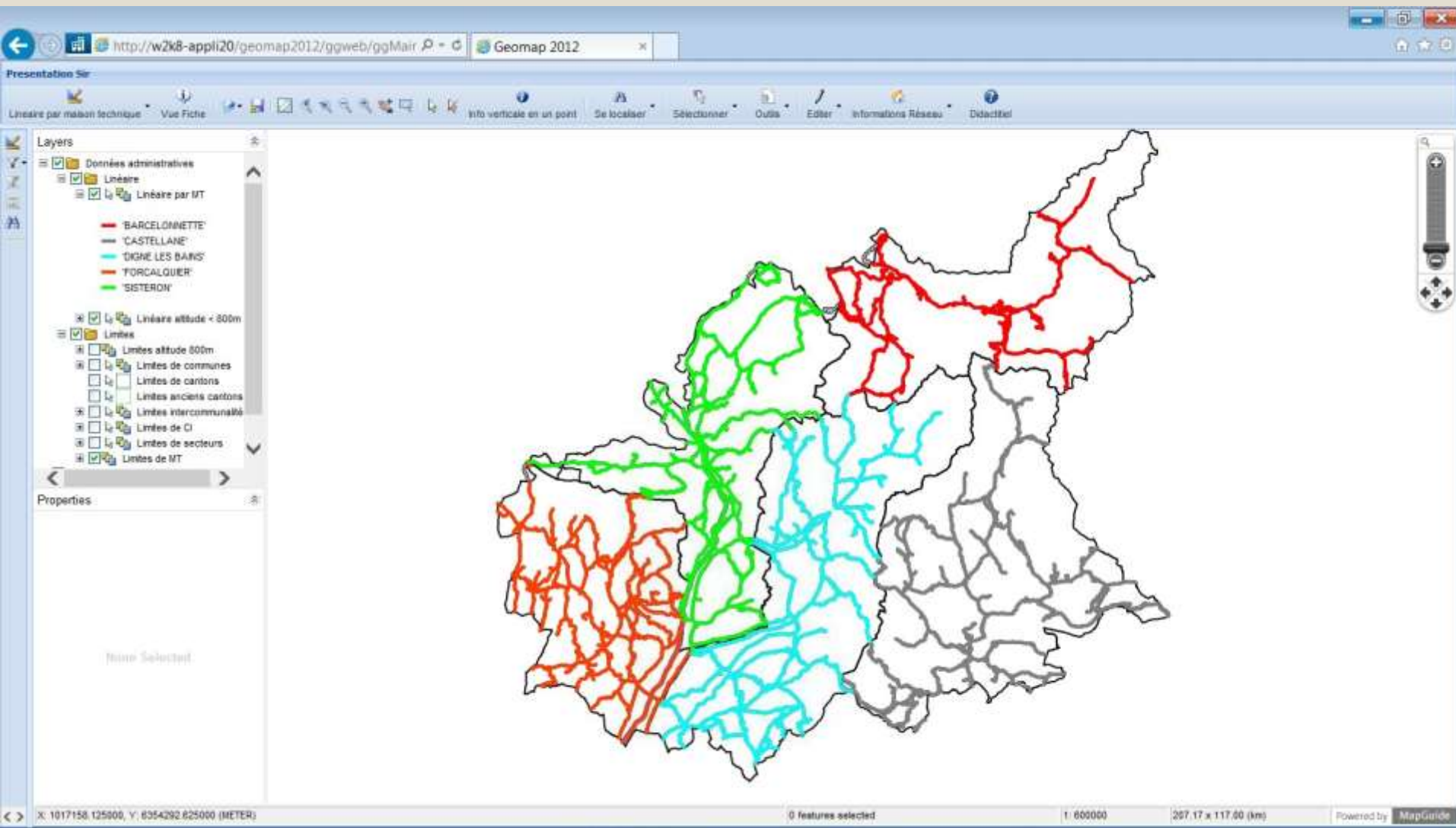


LINEAIRE DE ROUTES ASSOCIE

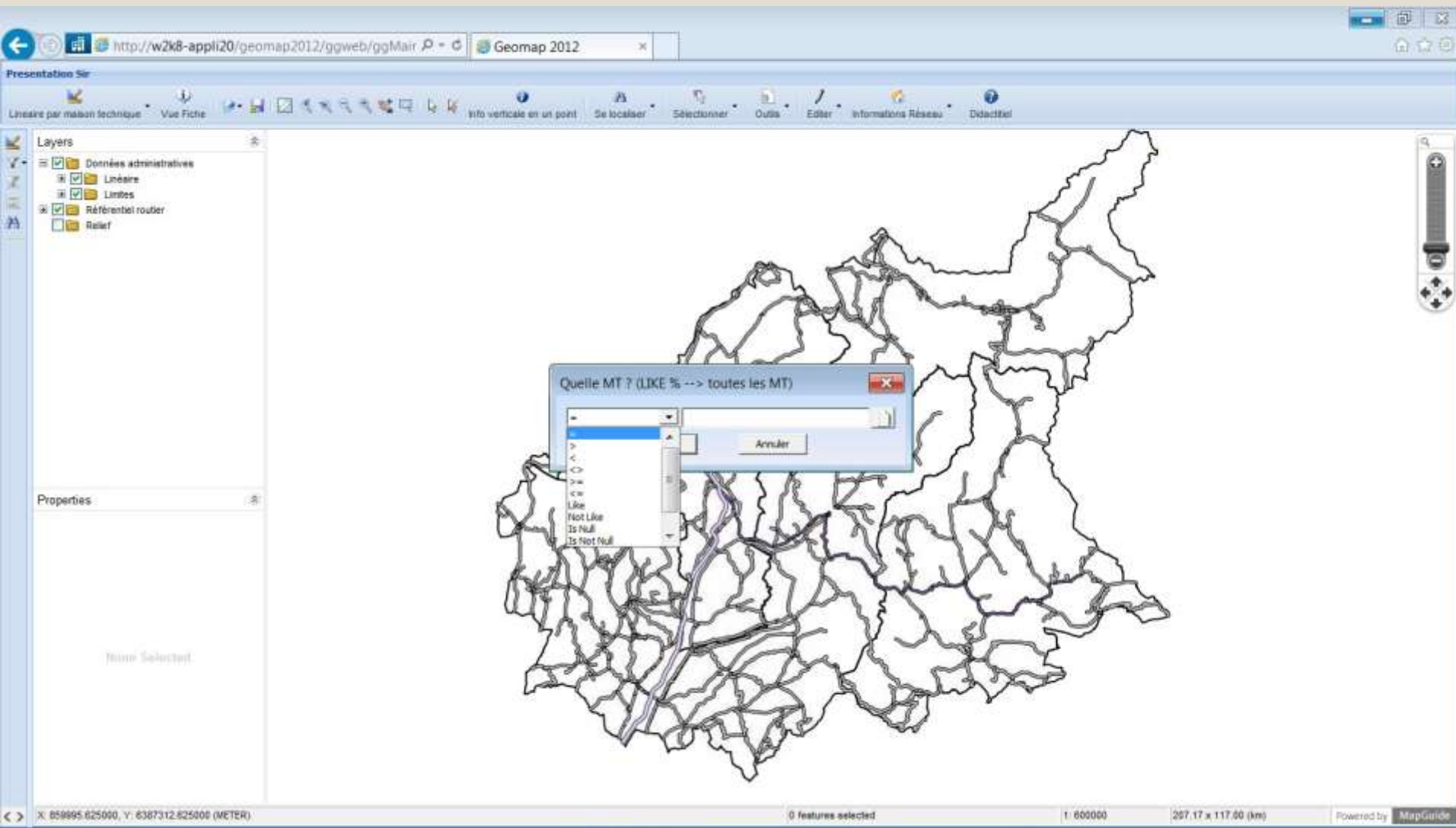
Le linéaire associé

The screenshot shows the Geomap 2012 web application interface. The browser address bar displays the URL <http://w2k8-appli20/geomap2012/ggweb/ggMair>. The application title is "Presentation Sir". The main menu on the left is titled "Linéaire par maison technique" and includes a "Vue Fiche" button. A sub-menu is open under "Linéaire", listing several options: "Implantation CI et MT", "Lignes", "Linéaire", and "Noms des Communes". The "Linéaire" option is selected, and a secondary menu is visible, listing: "Linéaire altitude", "Linéaire par canton", "Linéaire par centre d'intervention", "Linéaire par commune", "Linéaire par maison technique", and "Linéaire par secteur". The main map area displays a complex network of roads. The status bar at the bottom shows coordinates (X: 860313.125000, Y: 6400488.875000 (METER)), "0 features selected", a scale of 1:600000, and a map size of 287.17 x 117.00 (km). The interface is powered by MapGuide.

Le linéaire associé



Le linéaire associé



Le linéaire associé

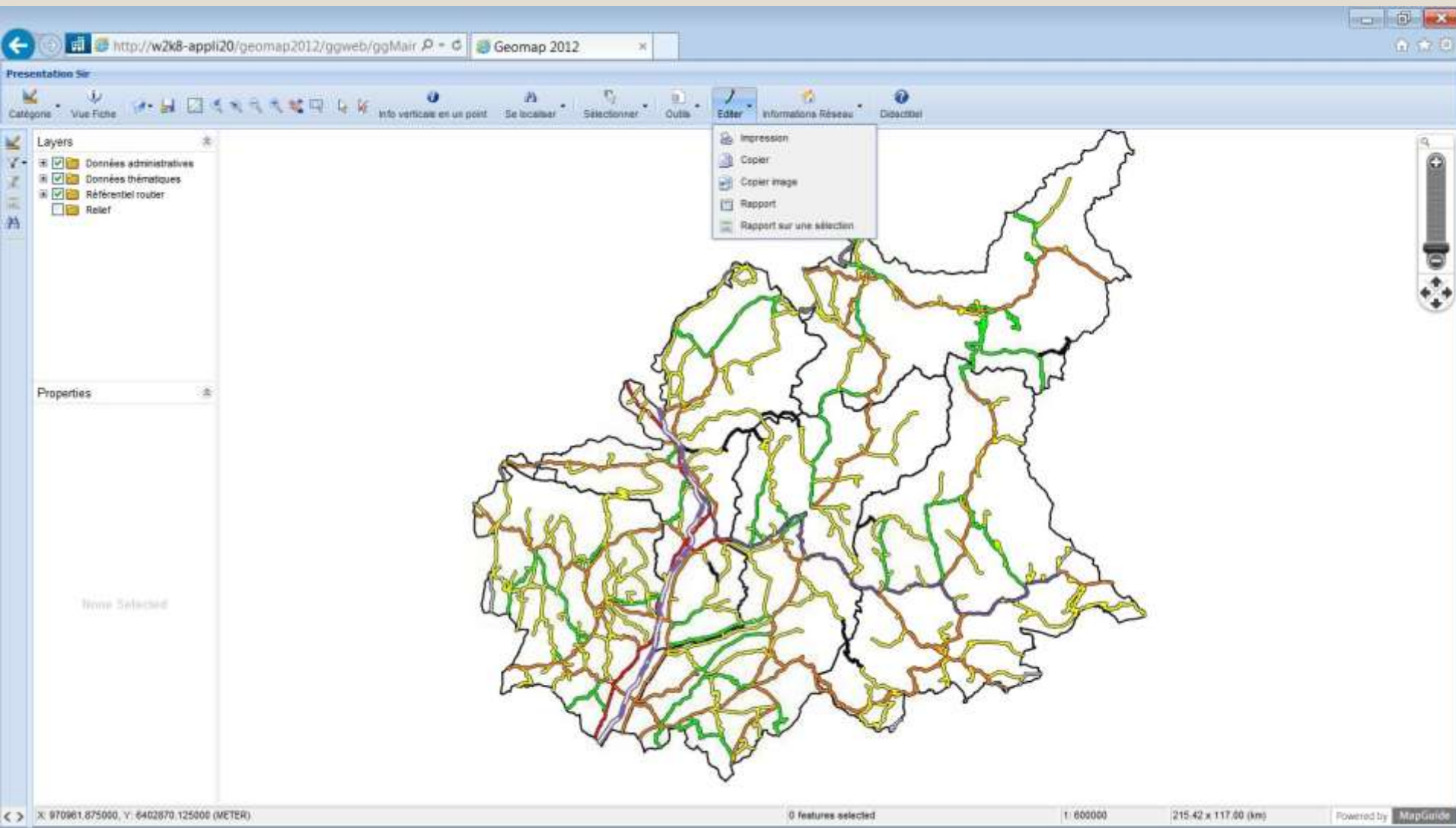
Lineaire MT 040716.xls [Mode de compatibilité] - Microsoft Excel

	A	B	C	D	E	F	G	H	I	J	K	L	M	N
1	Maison technique	Route	PR début	Abs début	PR Fin	Abs fin	Catégorie	Niveau de service	Longueur					
2	BARCELONNETTE	D1	0	0	7	784	Desserte	N3	7640					
3	BARCELONNETTE	D1	7	784	7	833	Desserte	N3	49					
4	BARCELONNETTE	D109	0	0	5	336	Desserte	N3	5316					
5	BARCELONNETTE	D109	5	336	11	357	Liaison	N2a	5628					
6	BARCELONNETTE	D125	0	0	1	966	Desserte	N3	1956					
7	BARCELONNETTE	D127	0	0	0	718	Desserte	N3	718					
8	BARCELONNETTE	D207	0	0	8	937	Liaison	N3	8965					
9	BARCELONNETTE	D209	0	0	9	171	Liaison	N2a	9660					
10	BARCELONNETTE	D225	0	0	2	591	Desserte	N3	2564					
11	BARCELONNETTE	D227	0	0	4	290	Desserte	N3	4269					
12	BARCELONNETTE	D25	0	0	11	260	Desserte	N3	11280					
13	BARCELONNETTE	D27	0	0	1	523	Desserte	N3	1518					
14	BARCELONNETTE	D27	1	523	2	259	Desserte	N3	700					
15	BARCELONNETTE	D29	0	0	6	636	Liaison	N2b	6582					
16	BARCELONNETTE	D307	0	0	0	827	Desserte	N3	827					
17	BARCELONNETTE	D309	0	0	0	299	Desserte	N3	299					
18	BARCELONNETTE	D327	0	0	0	744	Desserte	N3	744					
19	BARCELONNETTE	D407	0	0	1	629	Desserte	N3	1623					
20	BARCELONNETTE	D409	0	0	0	598	Desserte	N3	598					
21	BARCELONNETTE	D457	0	0	2	39	Desserte	N3	2043					
22	BARCELONNETTE	D507	0	0	0	309	Desserte	N3	309					
23	BARCELONNETTE	D509	0	0	2	462	Desserte	N3	2446					
24	BARCELONNETTE	D57	0	0	5	111	Desserte	N3	2708					
25	BARCELONNETTE	D607	0	0	1	487	Desserte	N3	1527					
26	BARCELONNETTE	D609	0	0	3	18	Desserte	N3	3388					

Prêt

X: 859895.625000, Y: 6206665.125000 (METER) 0 Features selected 1: 600000 257.17 x 117.00 (km) Powered by MapGuide

Les éditions



Les éditions

The screenshot displays the Geomap 2012 web application interface. The browser address bar shows the URL <http://w2k8-appli20/geomap2012/ggweb/ggMair>. The application title is "Geomap 2012".

The main interface includes a menu bar with options: Catégories, Vue Fiche, info verticale en un point, Se localiser, Sélectionner, Outils, Editer, Informations Réseau, and Désactiver. A toolbar on the left contains various navigation and editing icons.

An "Interface d'impression de Geomap" dialog box is open, showing the following settings:

- Modèle: A3_paysage
- Qualité: Normal
- Echelle: Echelle actue
- Sortie: pdf
- Rotation: 0
- Titre: Essai édition 25 avril 2017

Buttons for "Annuler" and "Suivant" are visible at the bottom of the dialog.

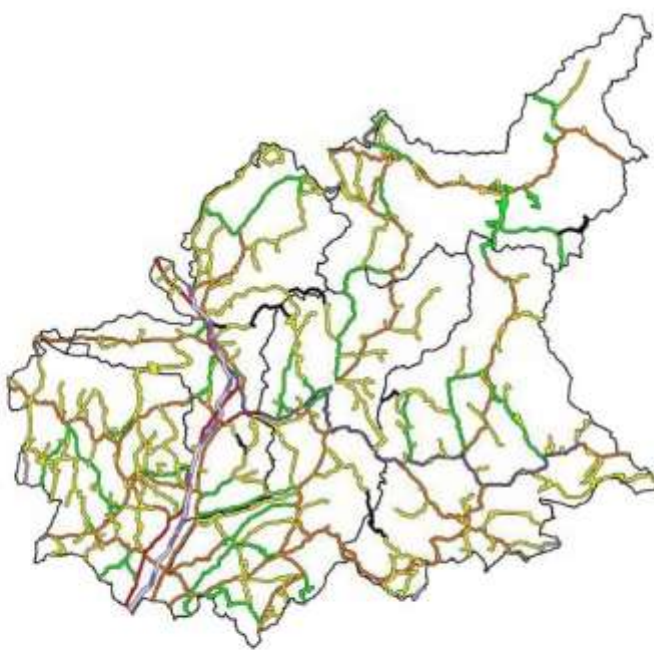
The main map area shows a network of roads and paths in various colors (green, yellow, orange, red, purple) overlaid on a light blue background. A label "MT de DIONE-LES-BAINS" is visible on the map. A vertical toolbar on the right side of the map contains zoom and navigation controls.

At the bottom of the interface, the status bar displays: X: 946196.875000, Y: 6337386.375000 (METER), 0 features selected, 1: 600000, 215.42 x 117.00 (km), and Powered by MapGuide.

Les éditions

http://w2k8-appli20/geomap2012/ggMgExtension/ter Geomap 2012 w2k8-appli20

Essai édition 25 avril 2017



ALPES DE HAUTE PROVENCE
LE DÉPARTEMENT

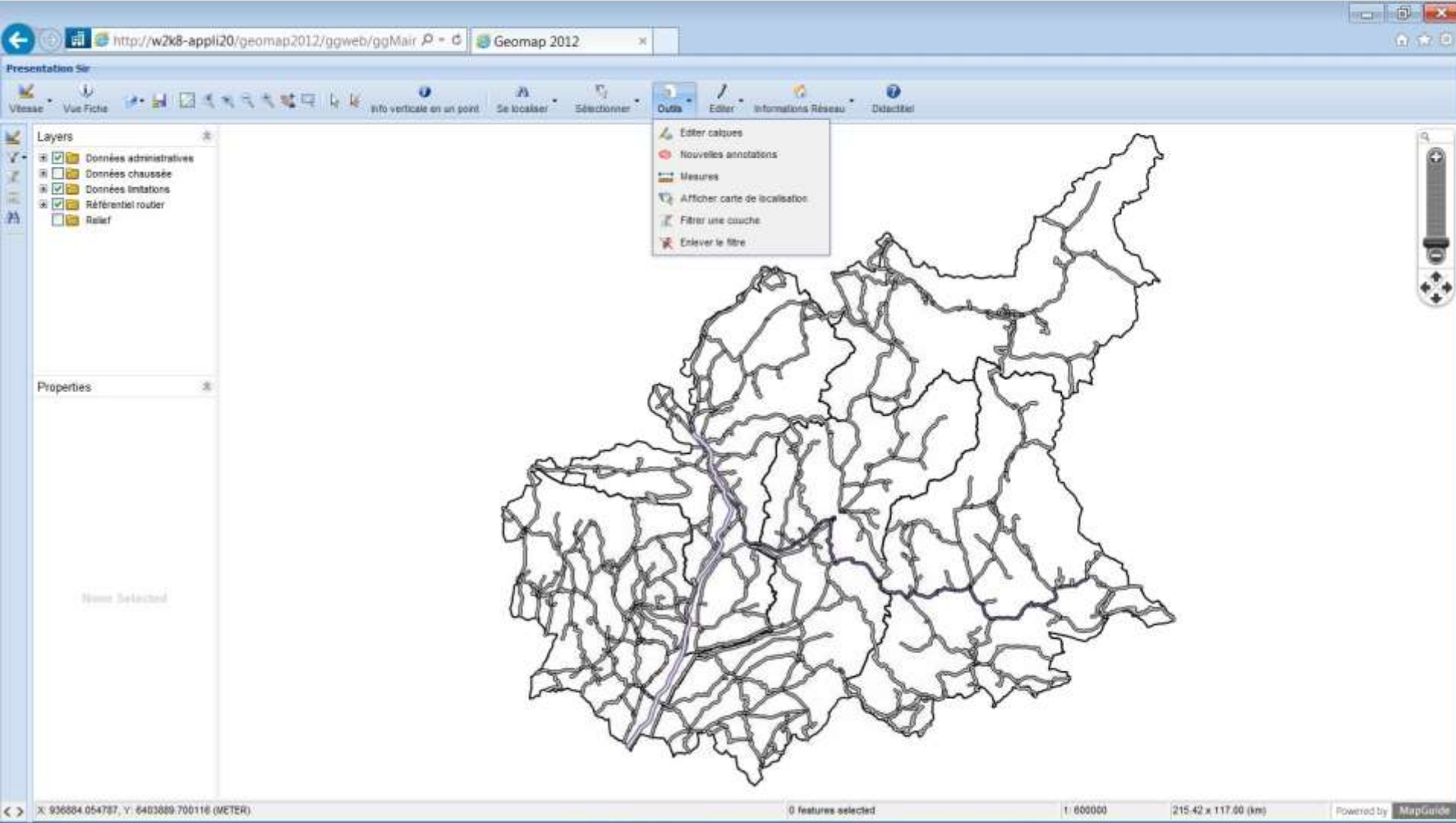
Légende

- Limite de MT
- Catégories
 - Autoroute
 - RN
 - Strad. A
 - Strad. B
 - Diserte
 - Liaison
 - Lecture
 - Hors gestion
 - Hors départ.
- Routes
 - Départementales
 - Nationales
 - Autoroute

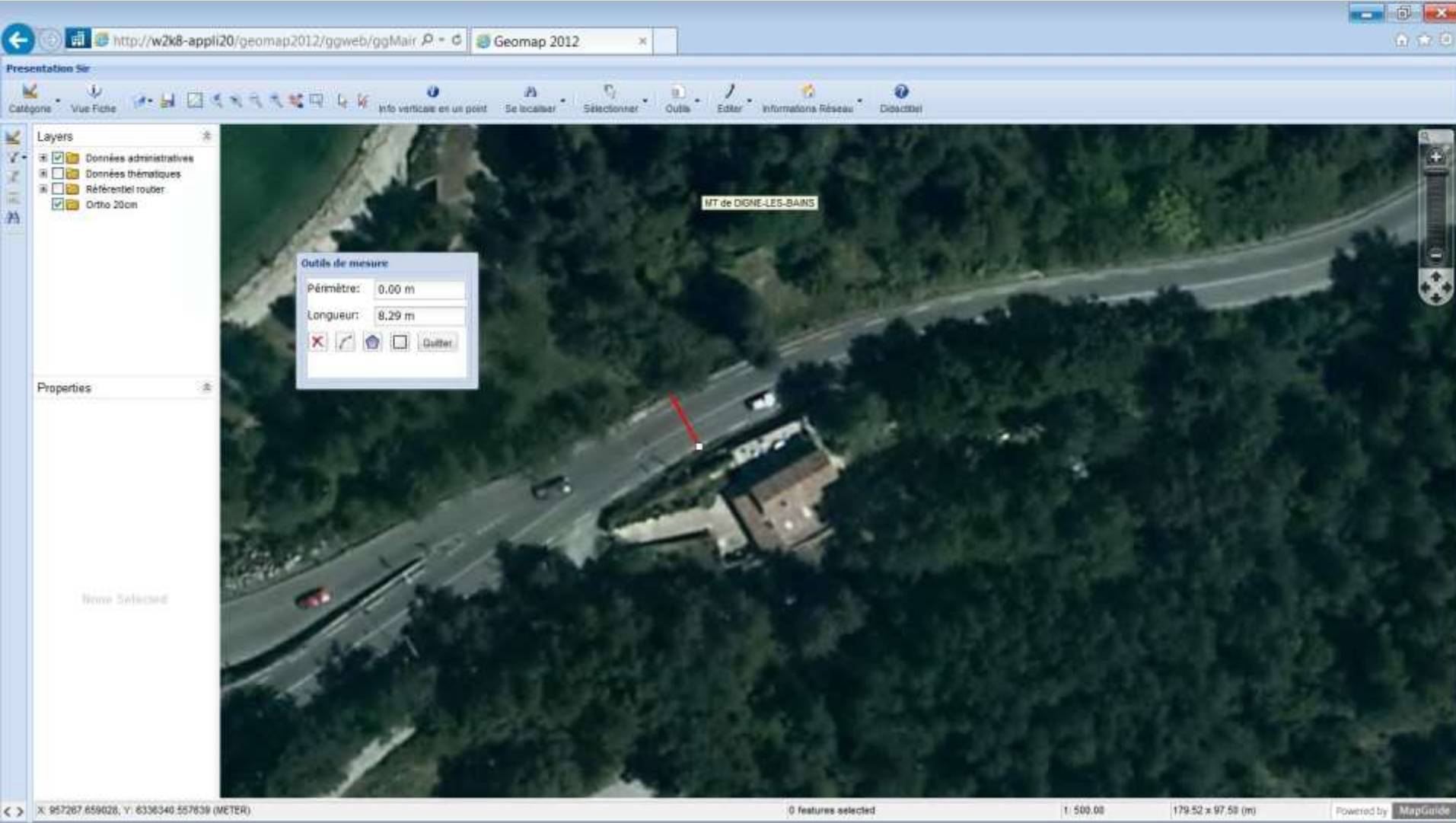
0 5000 10000 15000

Geomap 2012

Les outils



Les outils



Les outils

The screenshot shows the Geomap 2012 interface. A map of Digne-les-Bains is displayed with a green line connecting two points. A dialog box titled "Adresse début et fin" is open, showing the following details:

- Création:** Créer sur tout l'axe, Créer sur tout l'axe
- Adresse début:** PLD: 1, 0, 990; Adresse:
- Adresse fin:** PLD: 2, 0, 1968; Adresse:
- Distance entre les deux points:** 978
- Instructions:** Sélectionnez l'adresse de départ et de fin. Cliquant sur la carte, Indiquent les informations de Route + PPI + Abs, Indiquent les informations de Route + Adresse cumulée.
- Buttons:** OK, Annuler, Rafraîchi

The map shows the town of Digne-les-Bains with roads N85 and D12. The status bar at the bottom indicates "0 features selected", "1: 25000.00", "8.96 x 4.87 (km)", and "Powered by MapGuide".

Les outils

The screenshot shows the Geomap 2012 web application interface. The browser address bar displays `http://w2k8-appli20/geomap2012/ggweb/ggMair`. The application title is "Geomap 2012". The interface includes a toolbar with various tools like "Vitesse", "Vue Fiche", "Info verticale en un point", "Se localiser", "Sélectionner", "Outils", "Editer", "Informations Réseau", and "Didactiel".

On the left, there is a "Layers" panel with the following checked items: "Données administratives", "Données chaussée", "Données limitations", "Référentiel routier", and "Scan2S". Below it is a "Properties" panel with the text "None Selected".

The main map area shows a network of roads. A pink line represents the "N85" road, and a grey line represents the "D12" road. A specific point on the D12 road is marked with a black 'X'. An "Information" dialog box is open over this point, displaying the following data:

Coordonnées	
X =	954471.1
Y =	6334020

Localisation	
Route =	D12
Adresse cumulée =	3812
Adresse =	3+804

At the bottom of the interface, the status bar shows: "X: 954476.773917, Y: 6334020.892758 (METER)", "0 features selected", "1: 10000.00", "3.59 x 1.95 (km)", and "Powered by MapGuide".

Les outils

The screenshot displays the Geomap 2012 software interface. The main window shows an aerial map with a purple road labeled 'N85' and a green road labeled 'D12'. A 'Navigation' window is open, showing the following details:

- Echelle: 1000
- Axe: D12
- Adresse: 0+0
- Vue: Arrière

Below these fields is a table with the following data:

Nom	Valeur	De	A
Maison technique	DIGNE-LES-BAINS	0 + 0	12 + 763
Centre Intervention	DIGNE	0 + 0	12 + 763
Secour Iht	DIGNE 1	0 + 0	12 + 763
Canton	Digne 2	0 + 0	5 + 288
Commune	DIGNE-LES-BAINS	0 + 0	5 + 288
Agglomération	Digne-Les-Bains	0 + 0	0 + 410
Niveau de service	N3	0 + 0	5 + 420
Catégorie	Liaison	0 + 0	5 + 420

A 'Sélection d'une adresse' dialog box is also open, showing the 'Masque' field with the value '2+450'. The status bar at the bottom indicates '0 Features selected', '1: 1000.00', and '359.04 x 195.00 (m)'. The interface is powered by MapGuide.

Les outils

Navigation

Echelle : 3000 | Axe | Itinéraire | Pas : 10

Route : D12

Adresse : 2 + 450 | Pio + abs.

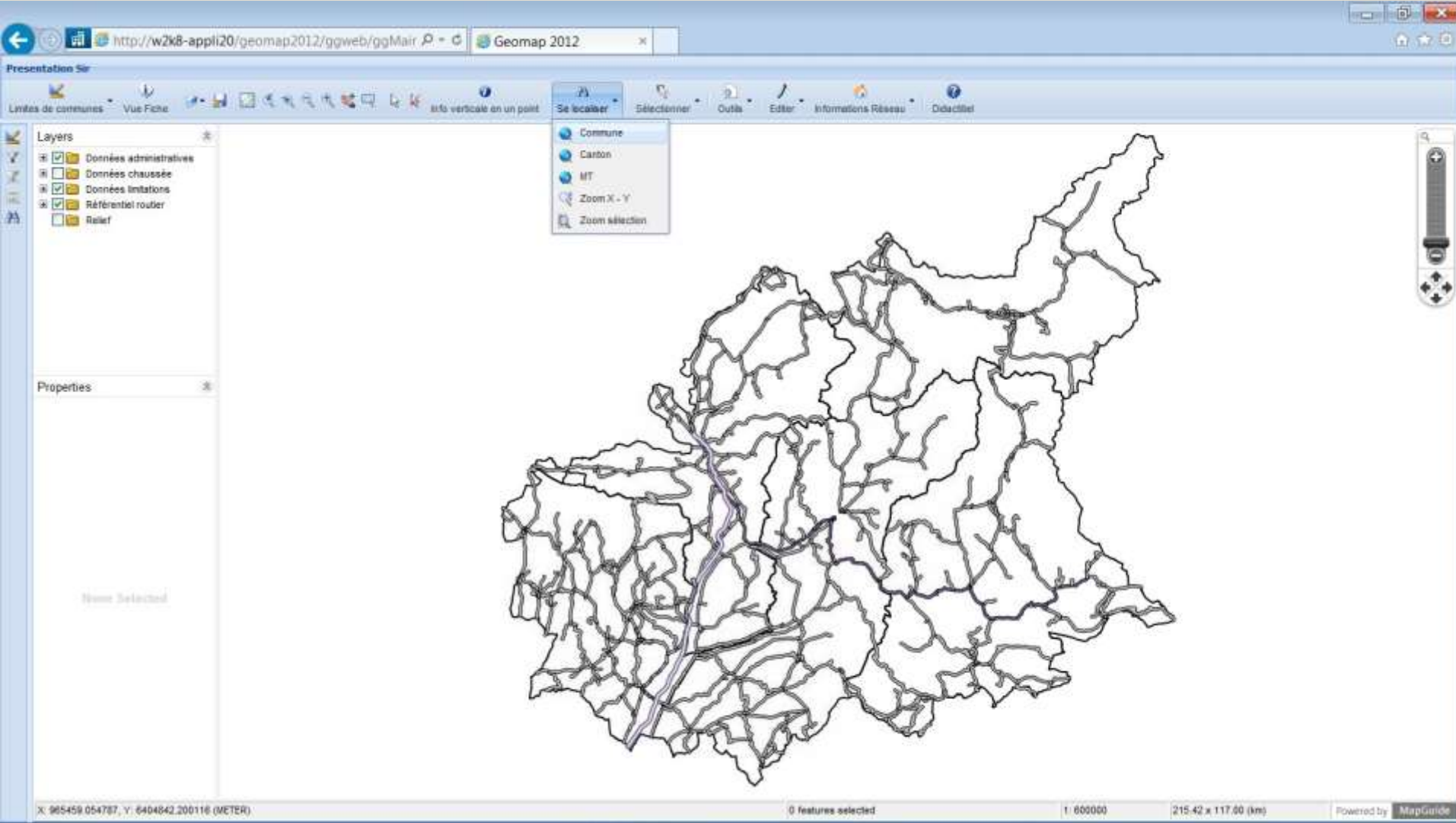
Vue : Arrivé | Arrivé

Nom	Valeur	De	A
Maison technique	DIGNE-LES-BAINS	0 + 0	12 + 763
Centre Intervention	DIGNE	0 + 0	12 + 763
Secteur VH	DIGNE 1	0 + 0	12 + 763
Canton	Digne 2	0 + 0	5 + 288
Commune	DIGNE-LES-BAINS	0 + 0	5 + 288
Niveau de service	N3	0 + 0	5 + 420
Catégorie	Lisson	0 + 0	5 + 420

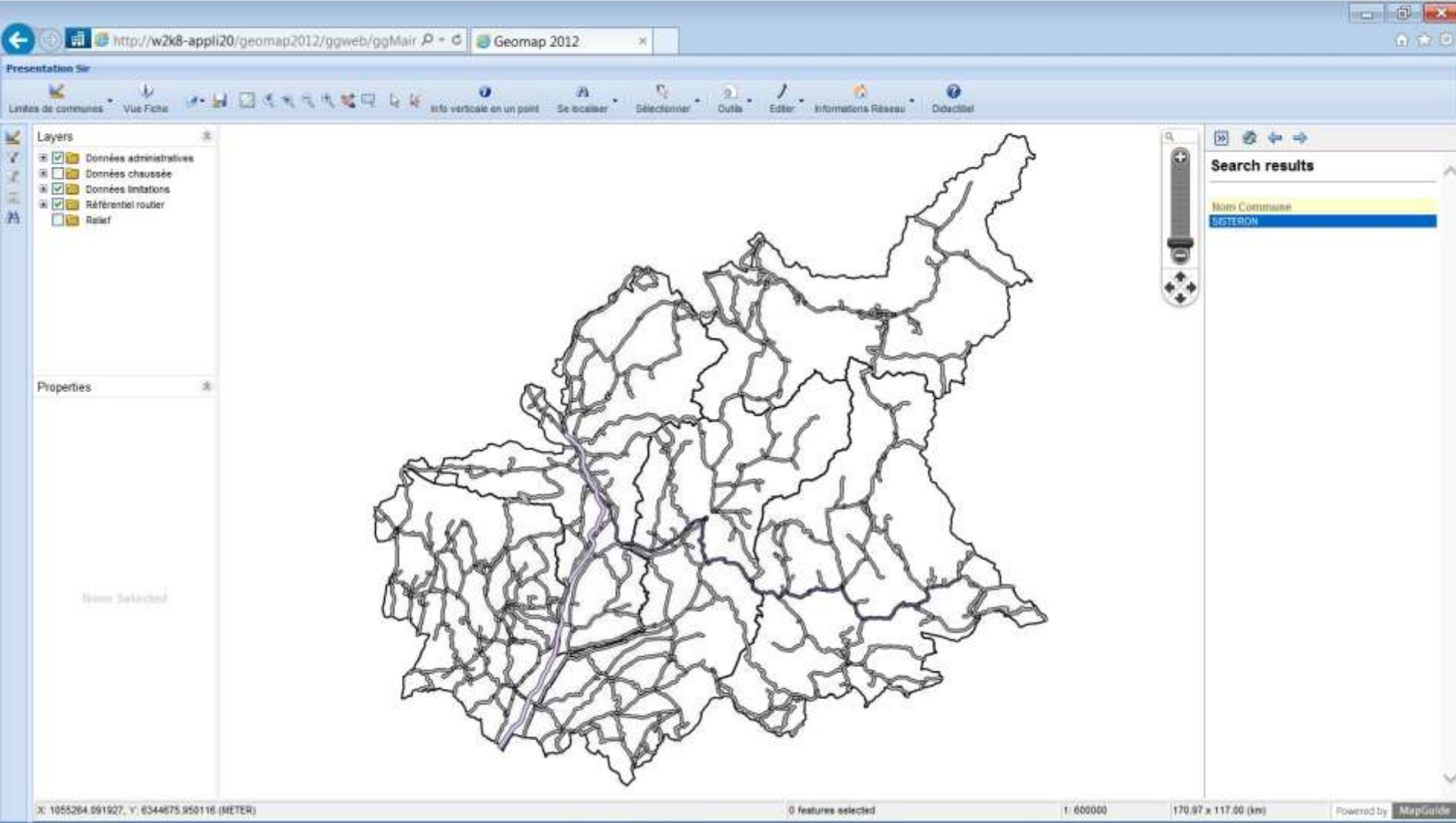
955476,365 , 6334755,978

X: 957113.001458, Y: 6336376.618792 (METER) | 0 features selected | 1: 1000.00 | 359.04 x 195.00 (m) | Powered by MapGuide

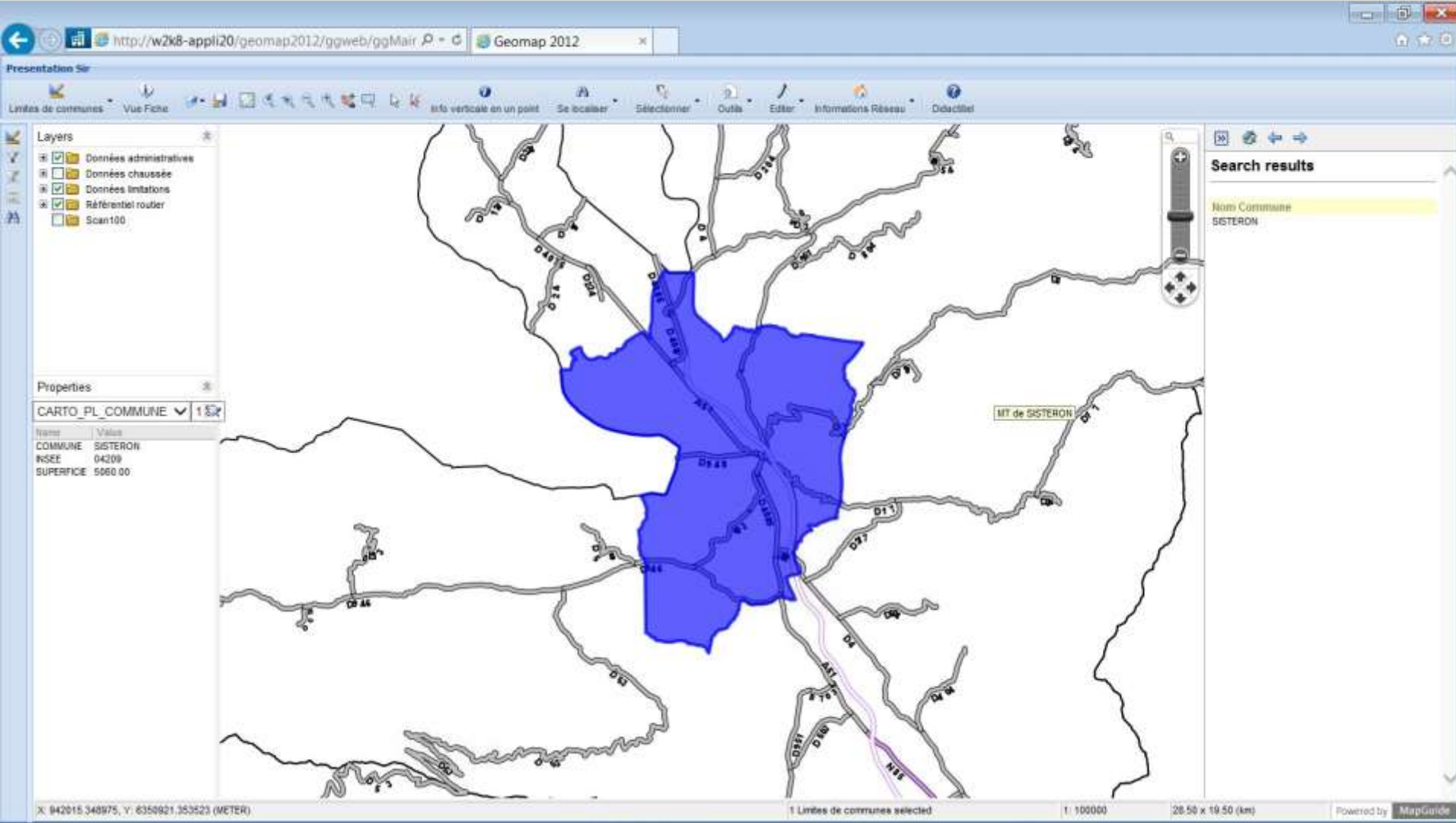
Les outils



Les outils

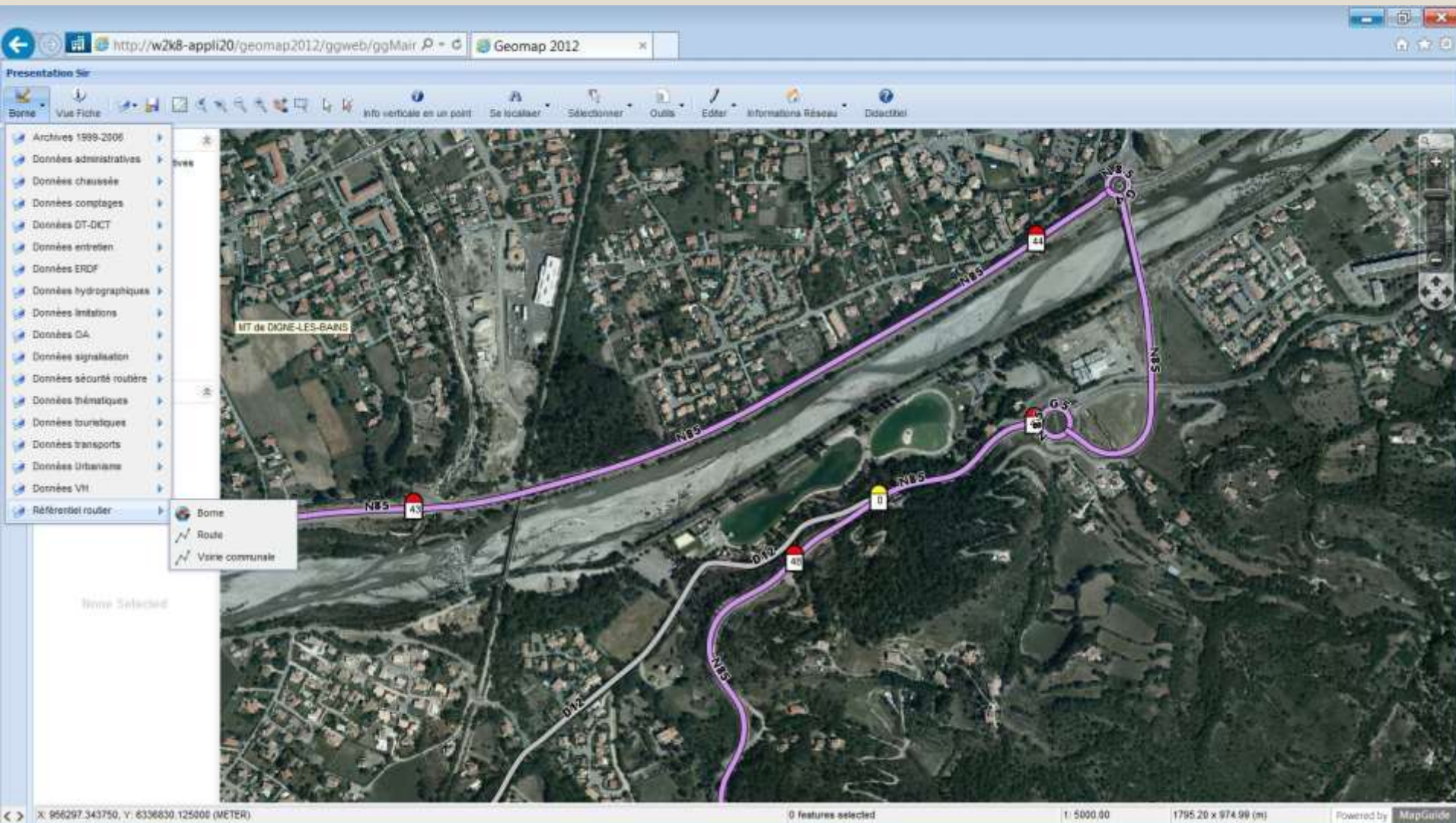


Les outils

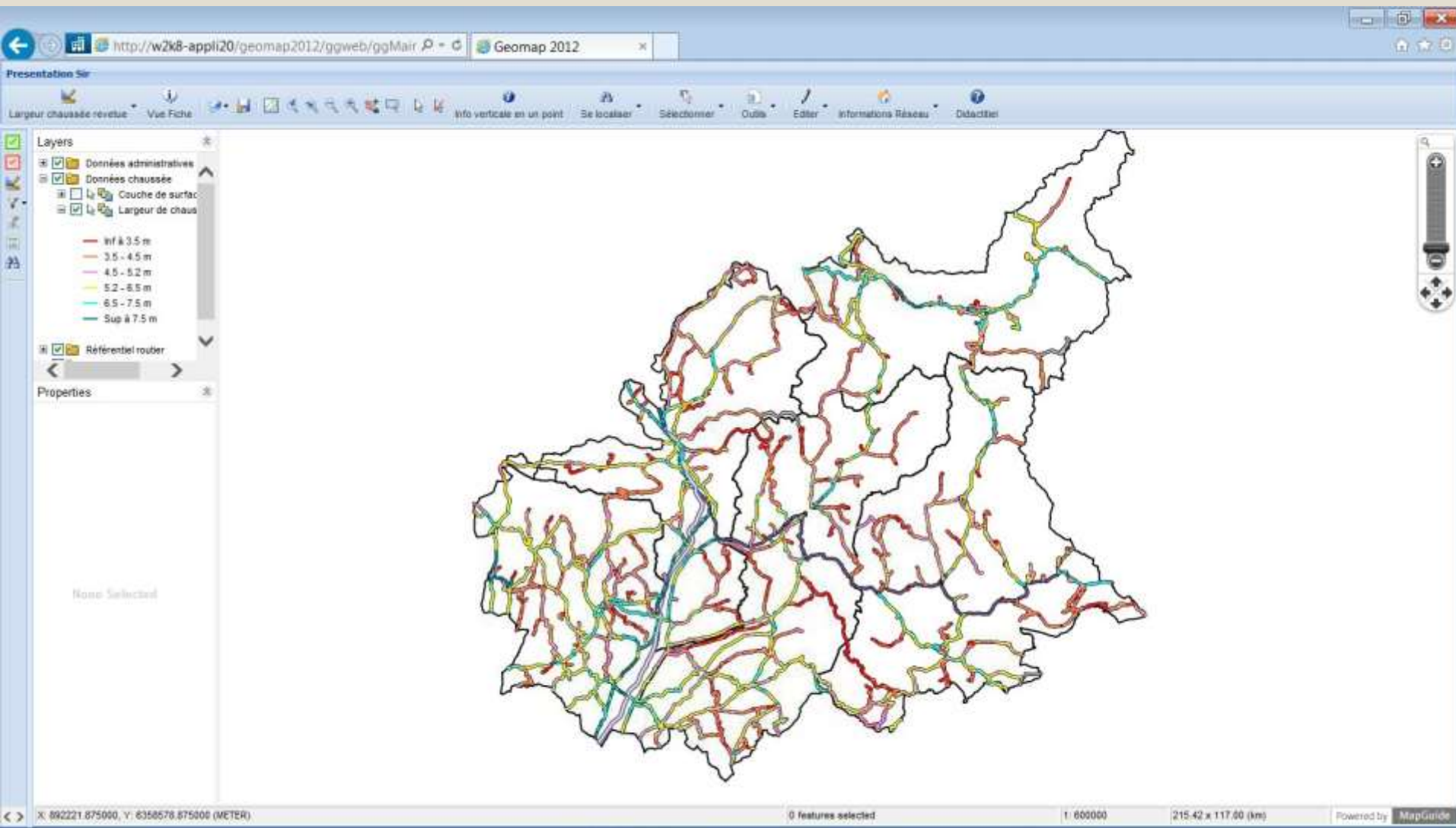


Zoom sur quelques thématiques

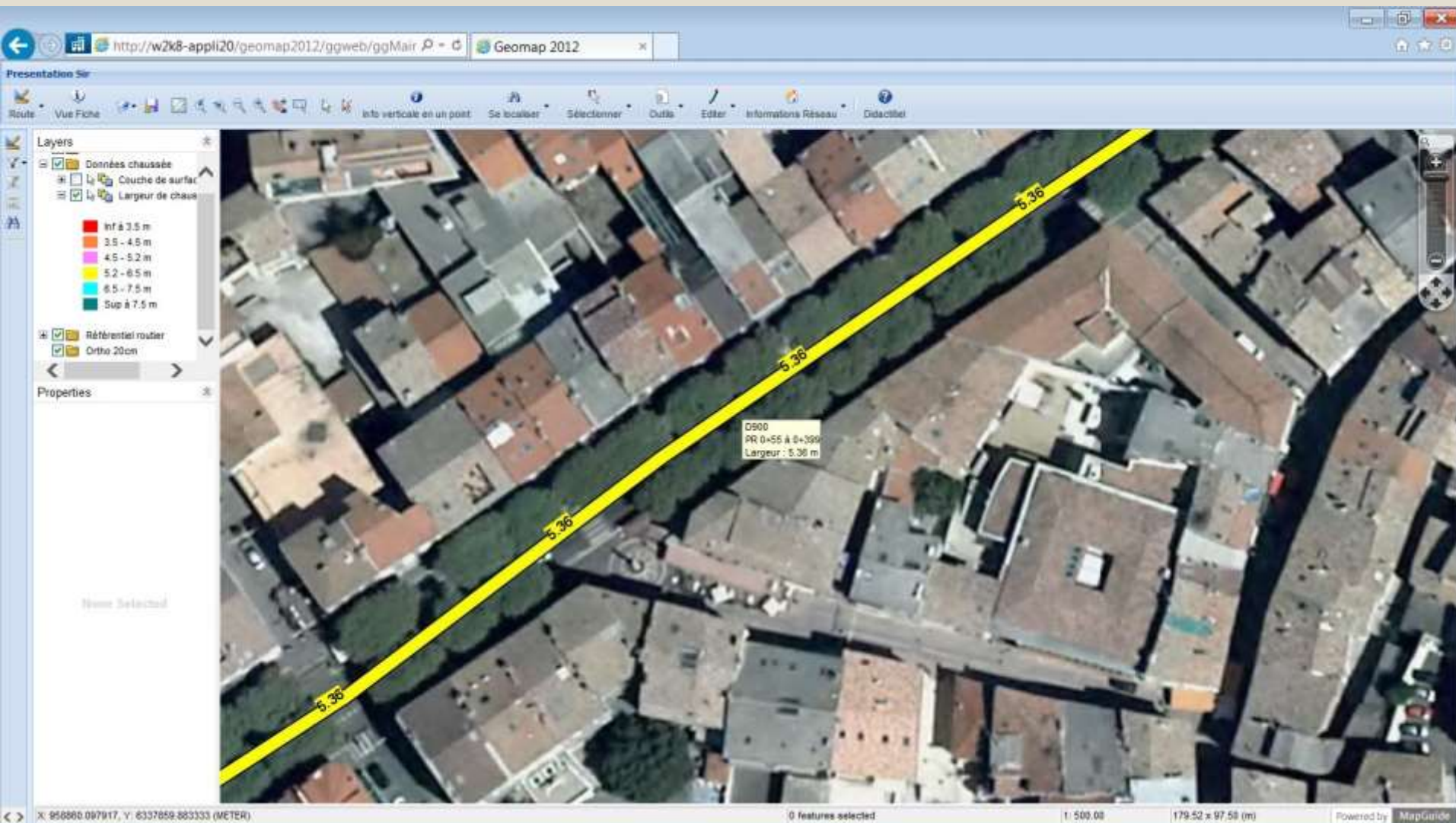
Le référentiel



Les largeurs de chaussée



Les largeurs de chaussée



Les largeurs de chaussée

Geomap 2012 interface showing a road width analysis. The main map displays an aerial view of a residential area with yellow lines indicating the road width. A dialog box titled "Largeur revetue : Consultation" is open, showing the following details:

- Route: D900
- PR Début: 0 + 55
- PR Fin: 0 + 399
- Largeur revetue: 5.36 mètre(s)

The dialog box also includes an "Annuler" button. The background map shows a road with yellow lines indicating a width of 5.36 meters. The map is labeled "MT de DIGNE-LES-BAINS".

Layers panel (left):

- Données chaussées
- Couche de surfac
- Largeur de chaus
- Inf à 3.5 m
- 3.5 - 4.5 m
- 4.5 - 5.2 m
- 5.2 - 6.5 m
- 6.5 - 7.5 m
- Sup à 7.5 m
- Référentiel routier
- Ortho 20cm

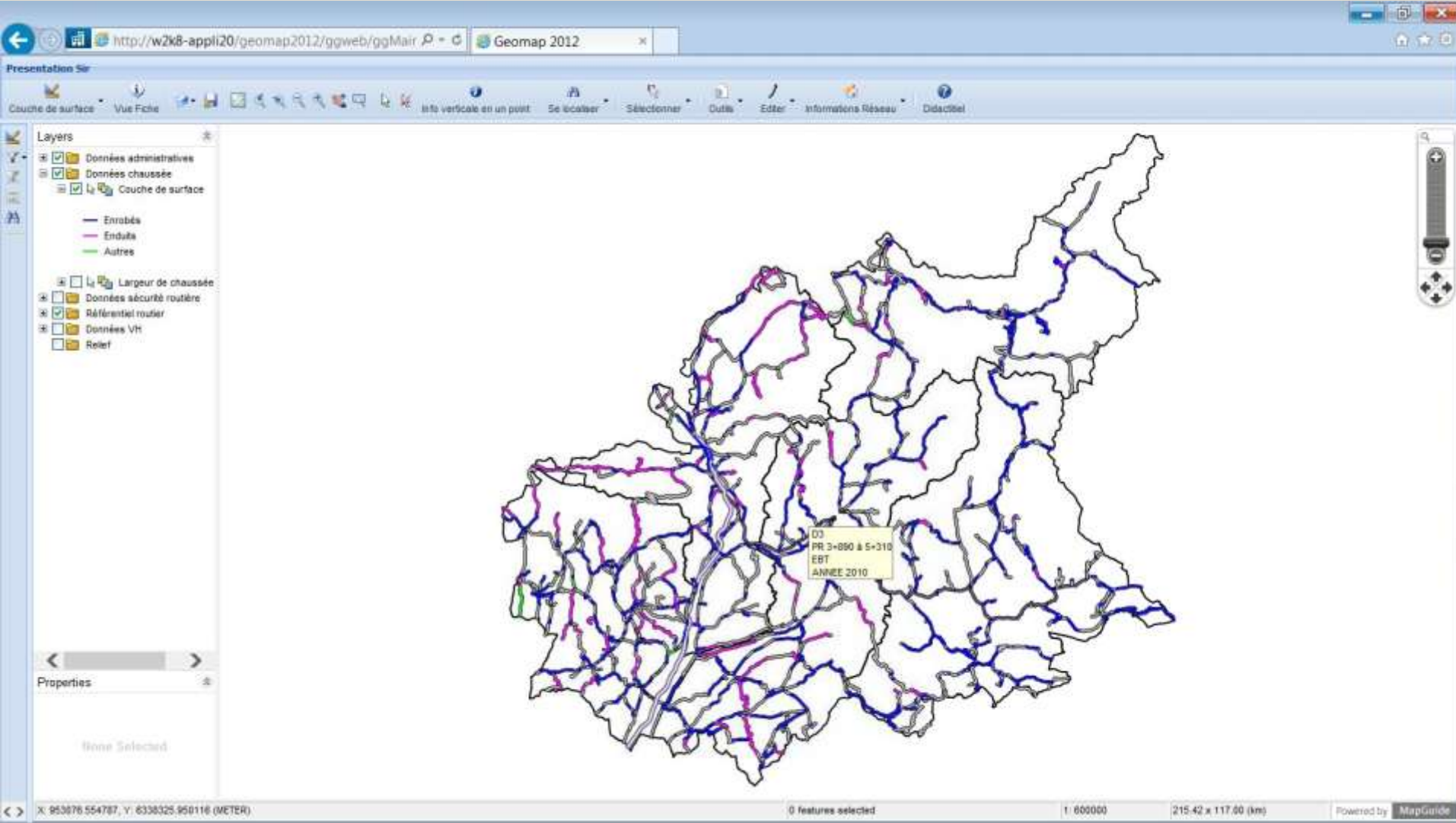
Properties panel (bottom left):

name	Value
Route	D900
PR début	0
Abs début	55.00
PR fin	0
Abs fin	399.00
Largeur	5.36

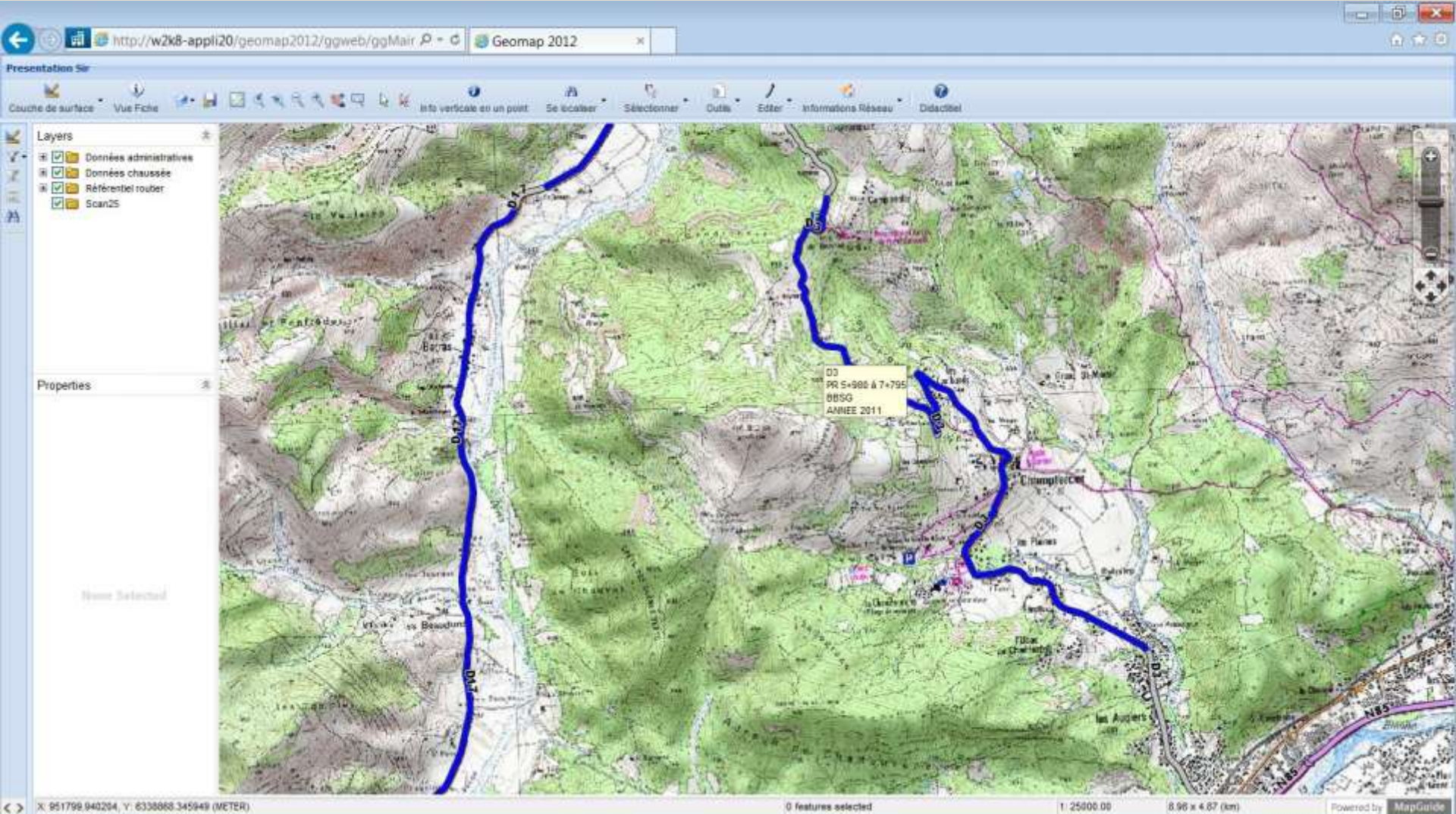
Status bar (bottom):

X: 956876.152083, Y: 6337841.759375 (METER) | 1 Largeur de chaussées revetue selected | 1: 500.00 | 179.52 x 97.58 (m) | Powered by MapGuide

Les couches de surface



Les couches de surface



Les couches de surface

Chaussée : Consultation

ROUTE: D8 ANNEE: 2016

PR début: 11 + 362

PR fin: 15 + 80 Catégorie: []

MT: Digne les Bains

CANTON: Riez

COMMUNE: St-Jeannet

REPRISE STRUCTURELLE

Fréage: []

Produit ou technique: Repro GB

Granulo: 0/10

Epaisseur moy, en cm: 4

Tonnage: []

Entreprise: Eiflage

SURFACE

Produit ou technique: ESU

Granulo: 6/10 4/5

Epaisseur moy, en cm: []

Tonnage: []

Entreprise: Eiflage

OBSERVATIONS: Reproflage localisé - 960 m2, E.P. = 2,5 T, enduit bi-couche

Annuler

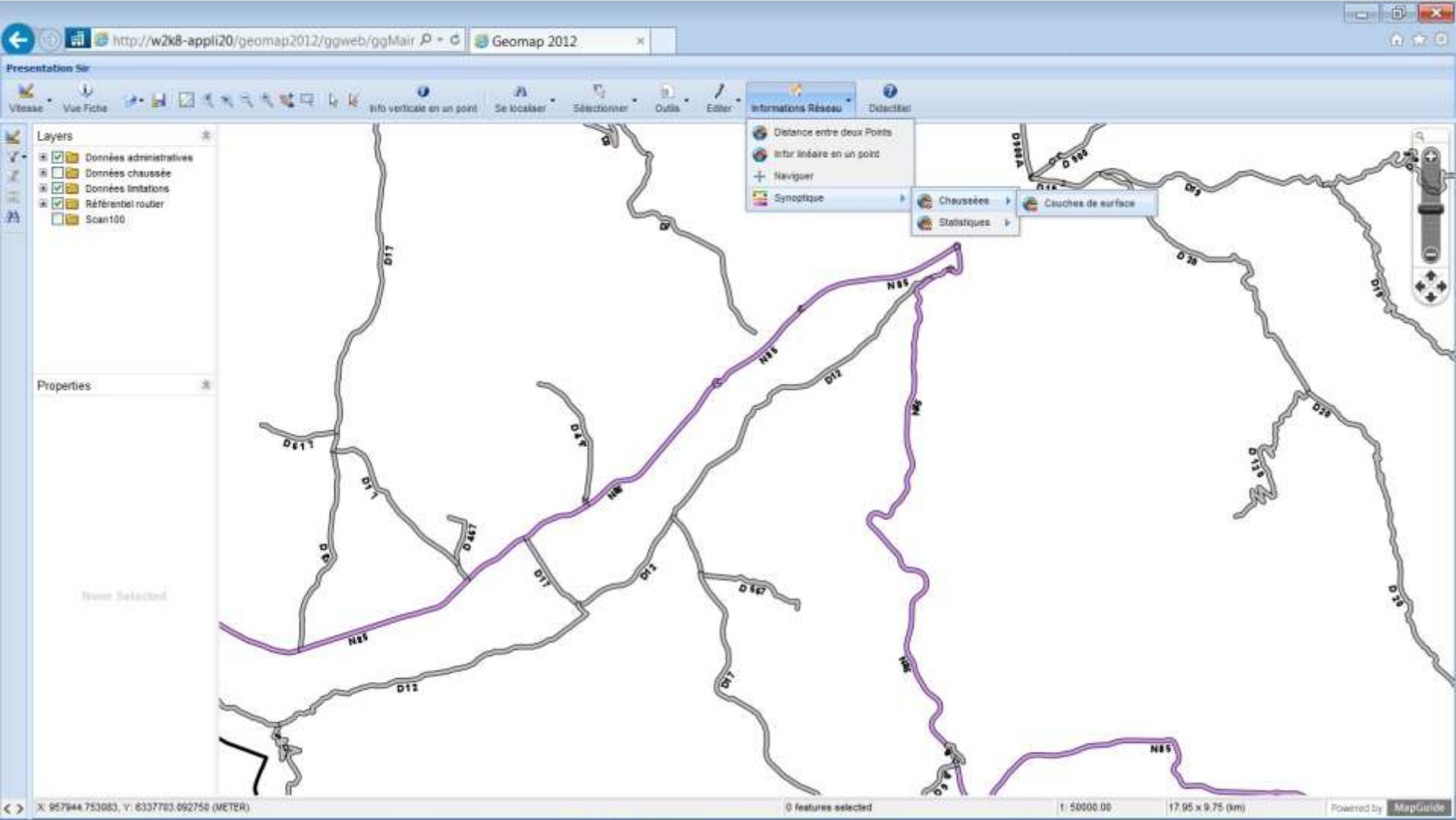
Layers: Données administratives, Données chaussée, Référentiel routier, Scan100

Properties: RO_GL_CHAUSSEE 1

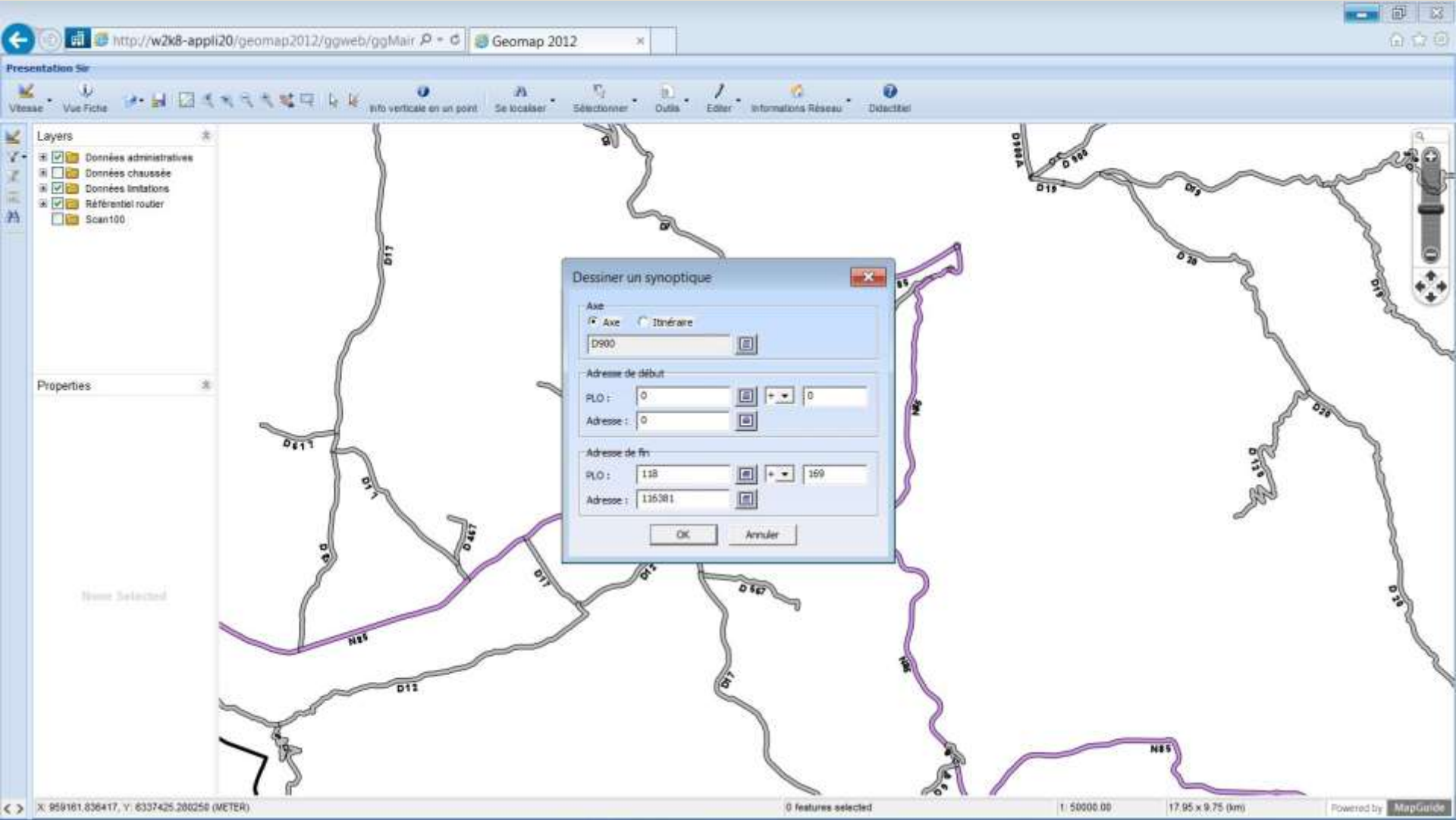
name	Value
ROUTE	D8
PRD	11
ABSD	362.00
PRF	15
ABSP	80.00
TECHNIQUE	ESU
ANNEE	2016

X: 954386 398537, Y: 6331837 643888 (METER) | 1 Couche de surface selected | 1: 50000.00 | 17.95 x 9.75 (km) | Powered by MapGuide

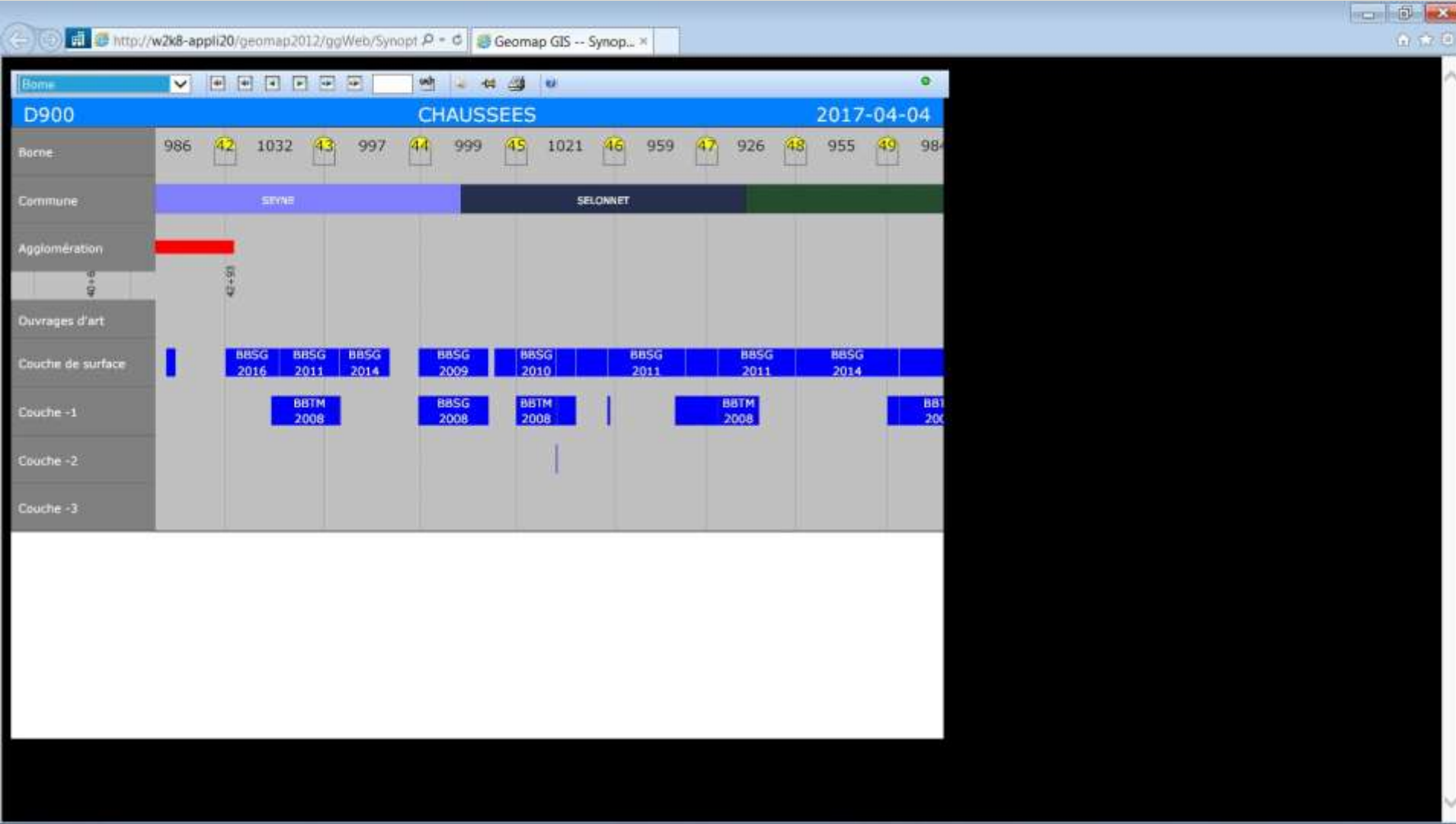
Les couches de surface



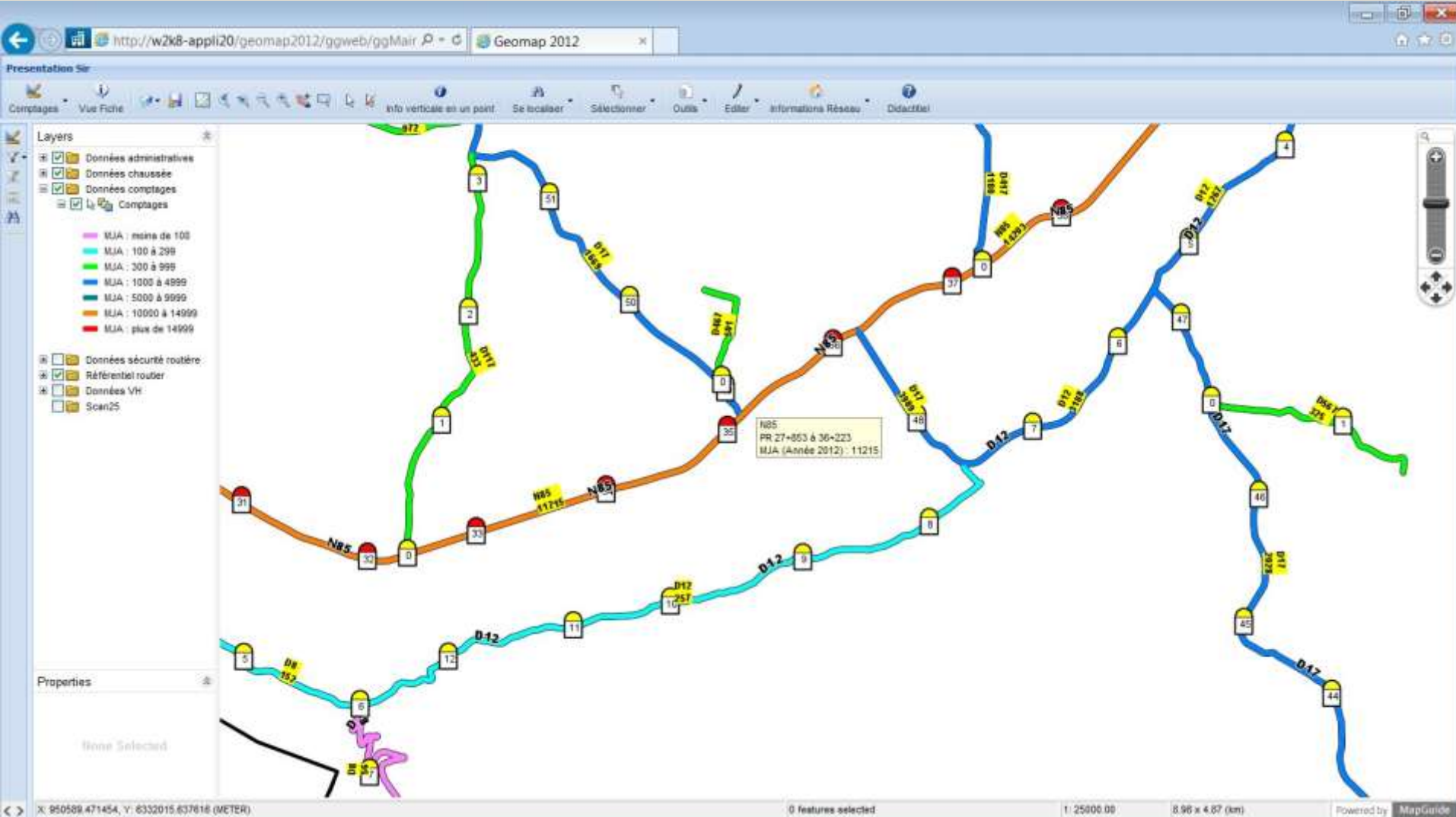
Les couches de surface



Les couches de surface



Les comptages



Les comptages

Comptages : consultation

ROUTE: N85
PR début: 27 + 853
PR fin: 36 + 223

LIBU-DIT Départ: INTER.DEV.MALDAI
LIBU-DIT Arrivée: INTER. D17
N° SECTION: 1200
SENS PR(+/-/CUMUL): CLIMUL
EVOLUTION:
POURCENTAGE PL:
GENERATION: 0

Janvier	11523
Février	11775
Mars	12705
Avril	12875
Mai	11266
Juin	8855
Juillet	14721
Août	14986
Septembre	13556
Octobre	
Novembre	
Décembre	

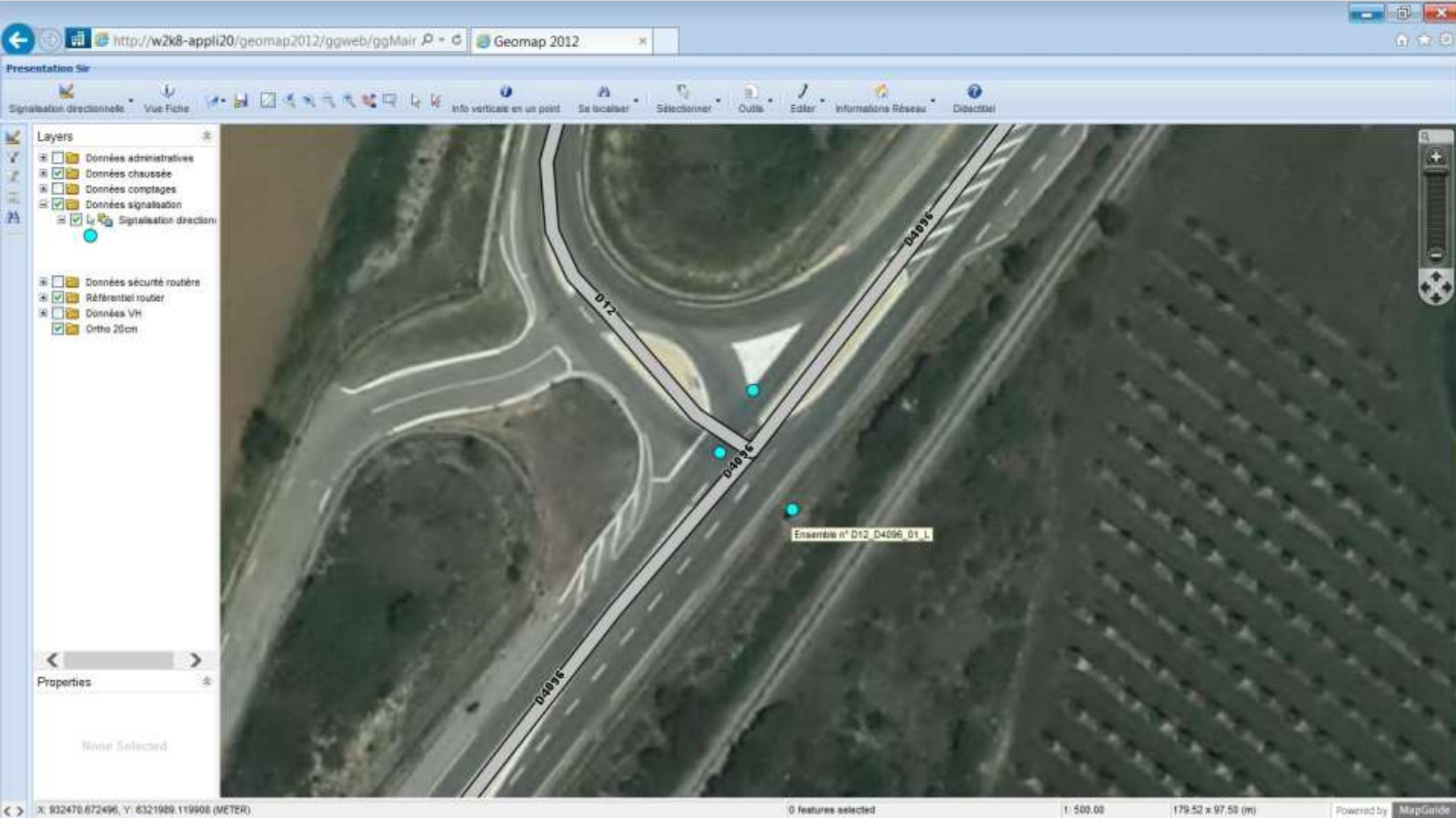
MJA
ANNEE COMPTAGE: 2012
MJA: 11215

Properties
RO_GL_COMPTAGES 1
Name Value
ROUTE N85
PRD 27
ASSD 853.00
PRF 36
ABSF 223.00

X: 949921.398537, Y: 6330163.554283 (METER)

1 Comptages selected | 1:25000.00 | 8.96 x 4.87 (km) | Powered by MapGuide

La signalisation directionnelle





Consultation

Localisation

N° carrefour Carrefour classé (O/N)

N° ensemble

Coordonnées X : Y :

Commune

Maison technique

Nom du releveur Date du relevé

Type route Type carrefour Type signalisation

Etat

Type support Type panneau

Hauteur ss panneau (mm)

Cartouche

Observations

Panneaux

Long.(mm)	Haut.(mm)	H. comp(mm)	Classe	Couleur	Fabricant	Année
<input type="text" value="2200"/>	<input type="text" value="600"/>	<input type="text" value="160"/>	<input type="text"/>	<input type="text" value="VERT"/>	<input type="text" value="SIGNATURE"/>	<input type="text" value="2004"/>
<input type="text" value="2200"/>	<input type="text" value="400"/>	<input type="text" value="160"/>	<input type="text"/>	<input type="text" value="VERT"/>	<input type="text" value="SIGNATURE"/>	<input type="text" value="2004"/>
<input type="text" value="2200"/>	<input type="text" value="750"/>	<input type="text" value="125"/>	<input type="text"/>	<input type="text" value="BLANC"/>	<input type="text" value="SIGNATURE"/>	<input type="text" value="2004"/>
<input type="text" value="1600"/>	<input type="text" value="300"/>	<input type="text" value="125"/>	<input type="text"/>	<input type="text" value="BLANC"/>	<input type="text" value="SIGNATURE"/>	<input type="text" value="2004"/>
<input type="text"/>	<input type="text"/>	<input type="text"/>	<input type="text"/>	<input type="text"/>	<input type="text"/>	<input type="text"/>
<input type="text"/>	<input type="text"/>	<input type="text"/>	<input type="text"/>	<input type="text"/>	<input type="text"/>	<input type="text"/>



Document PDF

Visualiser

Annuler

Les ouvrages d'art

The image shows a screenshot of the Geomap 2012 web application. The browser address bar displays the URL: <http://w2k8-appli20/geomap2012/ggweb/ggMair>. The application interface includes a toolbar with various tools like 'Franchissement', 'Vue Fiche', 'Info verticale en un point', 'Se localiser', 'Sélectionner', 'Outils', 'Editer', 'Informations Réseau', and 'Didactiel'. On the left, a 'Layers' panel lists several data layers, with 'Ouvrage Franchissement' selected. The main map area shows a network of roads, including routes D4100, D4096, D48001, and D4, along with a pink line labeled AS1. A pop-up window is displayed over a specific road feature, containing the following text: '1001 Ouvrage : D48001', 'PONT D'ORAISON', and 'Pr : 1+175'. Below the text is a photograph of a stone bridge with two arches, situated in a rural landscape with green fields and a blue sky. The bottom status bar shows coordinates (X: 832679.561037, Y: 6318299.240741 (METER)), '0 features selected', a scale of 1:10000.00, and a distance of 3.59 x 1.95 (km). The application is powered by MapGuide.

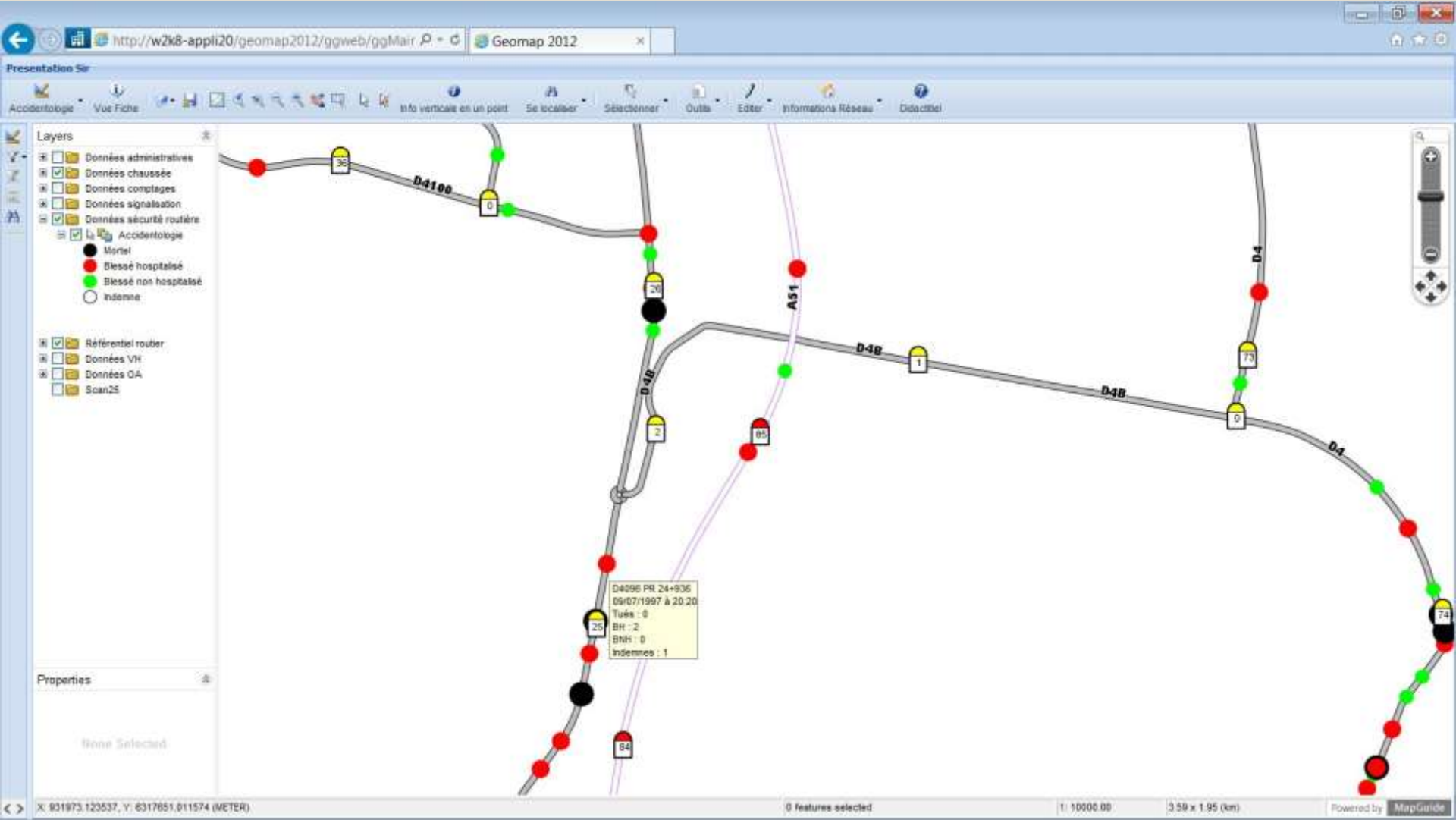
Les ouvrages d'art

The screenshot displays the Geomap 2012 web application interface. A central data entry form titled "GEOMAP - Ouvrage d'art - PONT D'ORAISON" is open over a map. The form contains the following fields:

Données administratives		Géométrie		Voies		Travaux		Réseaux		Documents		Localisation		Franchissement		Transport exceptionnel	
Identifiant CG:	D48001	Nom:	PONT D'ORAISON														
Type:	VOÛTE + ELARGISSEMENT	Naison technique:	SISTERON														
NO gestionnaire:	Département	NO propriétaire:	Département														
Gestionnaire superstructure:	Département	Entretien:	Département														
Note état:	2	Année de construction:	1885														
Matériau tablier:	MA	Matériau pile:	Maçonnerie														
Matériau culée:	Maçonnerie	Matériau chaussée:															
Matériau garde corps:																	
Lieu archive:	Immeuble F. Mitterand	Référence archive:	SIR/1992-132 et 133														
Commentaire:		Voûtes maçonnerie de type anse de panier. Longueur totale de l'ouvrage 274.50 m. 7 ouvertures (T1 : 34.20 m - T2 : 34.80 m - T3 : 35.80 m - T4 : 36.30 m - T5 : 35.80 m - T6 : 34.80 m - T7 : 36.20 m).															

At the bottom of the screen, the status bar shows: "1 Ouvrage Franchissement image selected", "1: 10000.00", "3.59 x 1.95 (km)", and "Powered by MapGuide".

L'accidentologie



L'accidentologie

Accidents : Consultation

Localisation de l'accident :
Route: D4096
PR: 24 + 936

Date de l'accident :
Jour: 09 / 07 / 1997
Heure: 20:20

Autre route concernée :
Route 2:
PR: +

Véhicules impliqués dans l'accident :
Nb de véhicules: 2
Véhicule 1: Cydo
Véhicule 2: VL
Véhicule 3:
Véhicule 4:
Véhicule 5:

Victimes de l'accident :
Nombre de tués: 0
Nombre d'hospitalisés: 2
Nb de non hospitalisés: 0
Nombre d'indemnes: 1

Observations:

Annuler

Properties
RO_GP_ACCIDENT 1

Item	Value
ROUTE	D4096
PRD	24
ASSD	936.00
JOUR	09
MOIS	07

X: 932206.662794, Y: 6317761.282408 (METER)

1 Accidentologie selected | 1: 10000.00 | 3.59 x 1.95 (km) | Powered by MapGuide

Données urbanisme

http://w2k8-appli20/geomap2012/ggweb/ggMair

Geomap 2012

Accidentologie

- Archives 1998-2006
- Données administratives
- Données chaussée
- Données comptages
- Données DT-DICT
- Données entretien
- Données ERDF
- Données hydrographiques
- Données limitations
- Données OA
- Données signalisation
- Données sécurité routière
- Données thématiques
- Données touristiques
- Données transports
- Données Urbanisme
 - Cadastrale
 - Boîments
 - Parcelles
 - Parcelles Cg/Etat
 - Carte communale
 - Pos/Plu
 - Prescriptions
- Données VII
- Référentiel routier

Properties

RO_GP_ACCIDENT 1

Nom	Valeur
ROUTE	D4096
PRD	24
ASSD	936.00
JOUR	09
MOIS	07

X: 930540.708671, Y: 6318815.719908 (METER)

1 Accidentologie selected

1: 10000.00

3.59 x 1.95 (km)

Powered by MapGuide

Données urbanisme

The screenshot displays the Geomap 2012 web application interface. The browser address bar shows the URL: <http://w2k8-appli20/geomap2012/ggweb/ggMair>. The application title is "Geomap 2012".

The interface includes a toolbar with various tools and a "Layers" panel on the left. The "Layers" panel lists the following layers:

- Données administratives
- Données chaussée
- Données comptages
- Données signalisation
- Données sécurité routière
- Référentiel routier
- Données Vlt
- Données OA
- Données urbanisme
- Cadastre
- Parcelles
- Ortho 20cm

The main map area shows an aerial view with overlaid cadastral boundaries and parcel numbers (e.g., 012, 060, 702, 703, 704, 705). A tooltip is displayed over a selected parcel, showing the following information:

PREFIXE : 000
SECTION : 0C
PARCELLE : 0531
COMMUNE : 04143
Donnée au : 01/01/2014

The "Properties" panel at the bottom left shows the selected layer "RO_GP_ACCIDENT" with a value of "1". Below it, a table lists the properties of the selected layer:

Propriété	Valeur
ROUTE	D4096
PRO	24
ASSD	936.00
JOUR	09
MOIS	07

The status bar at the bottom of the application displays the following information:

- X: 935197.987496, Y: 6317619.823033 (METER)
- 1 Accidentslogie selected
- 1: 1000.00
- 359.04 x 195.00 (m)
- Powered by MapGuide

Données urbanisme

The screenshot displays the Geomap 2012 web application interface. The browser address bar shows the URL: <http://w2k8-appli20/geomap2012/ggweb/ggMair>. The application title is "Geomap 2012".

The interface includes a "Layers" panel on the left with the following items:

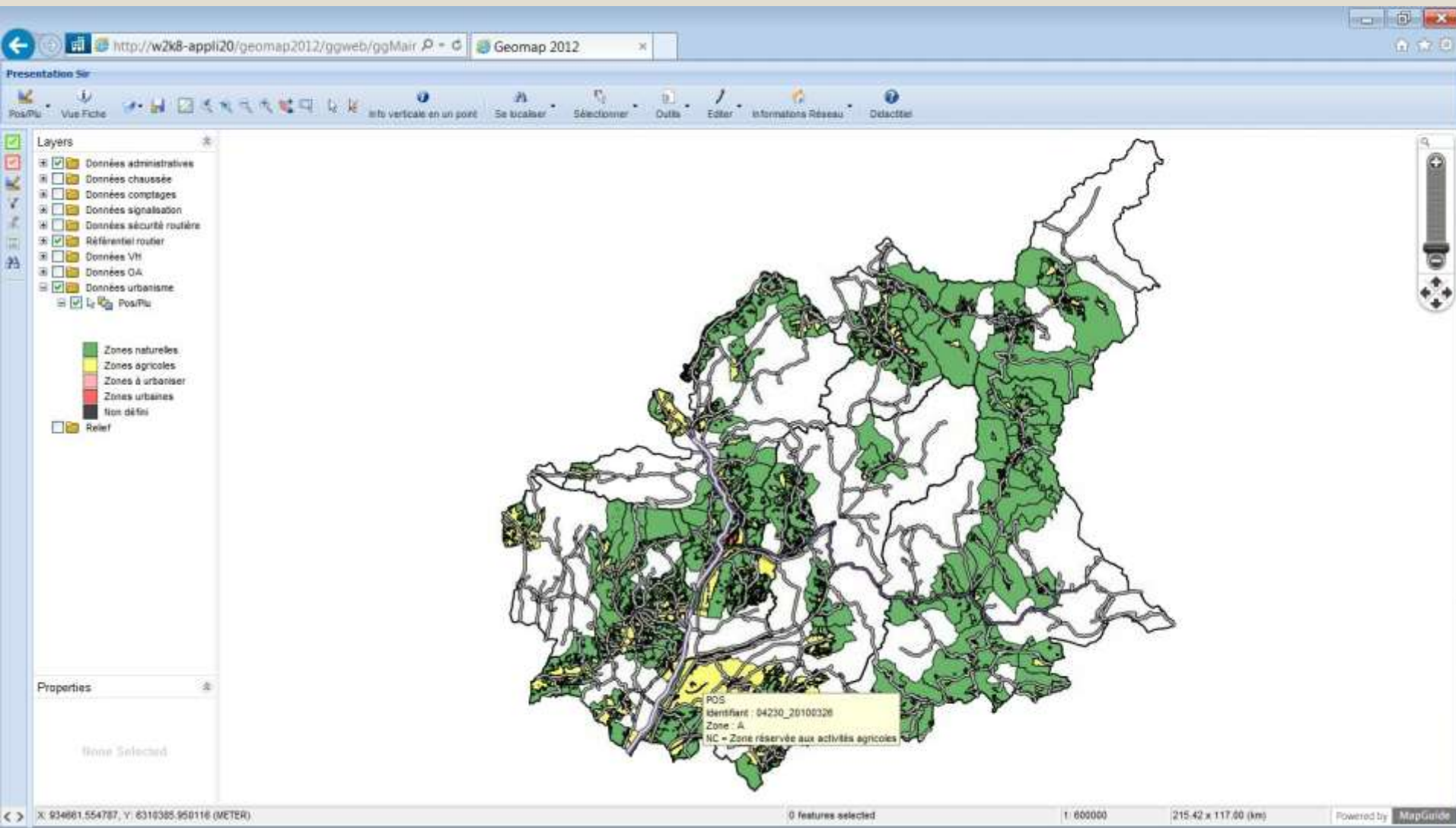
- Données administratives
- Données chaussée
- Données complages
- Données signalisation
- Données sécurité routière
- Référentiel routier
- Données Vlt
- Données OA
- Données urbanisme
 - Cadastre
 - Parcelles de l'Etat
 - CG04
 - ETAT
- Scan25

The main map area shows a cadastral map with red outlines for parcels. Several parcels are highlighted in green, indicating urban planning data overlays. A yellow information box is visible on the right side of the map, containing the following details:

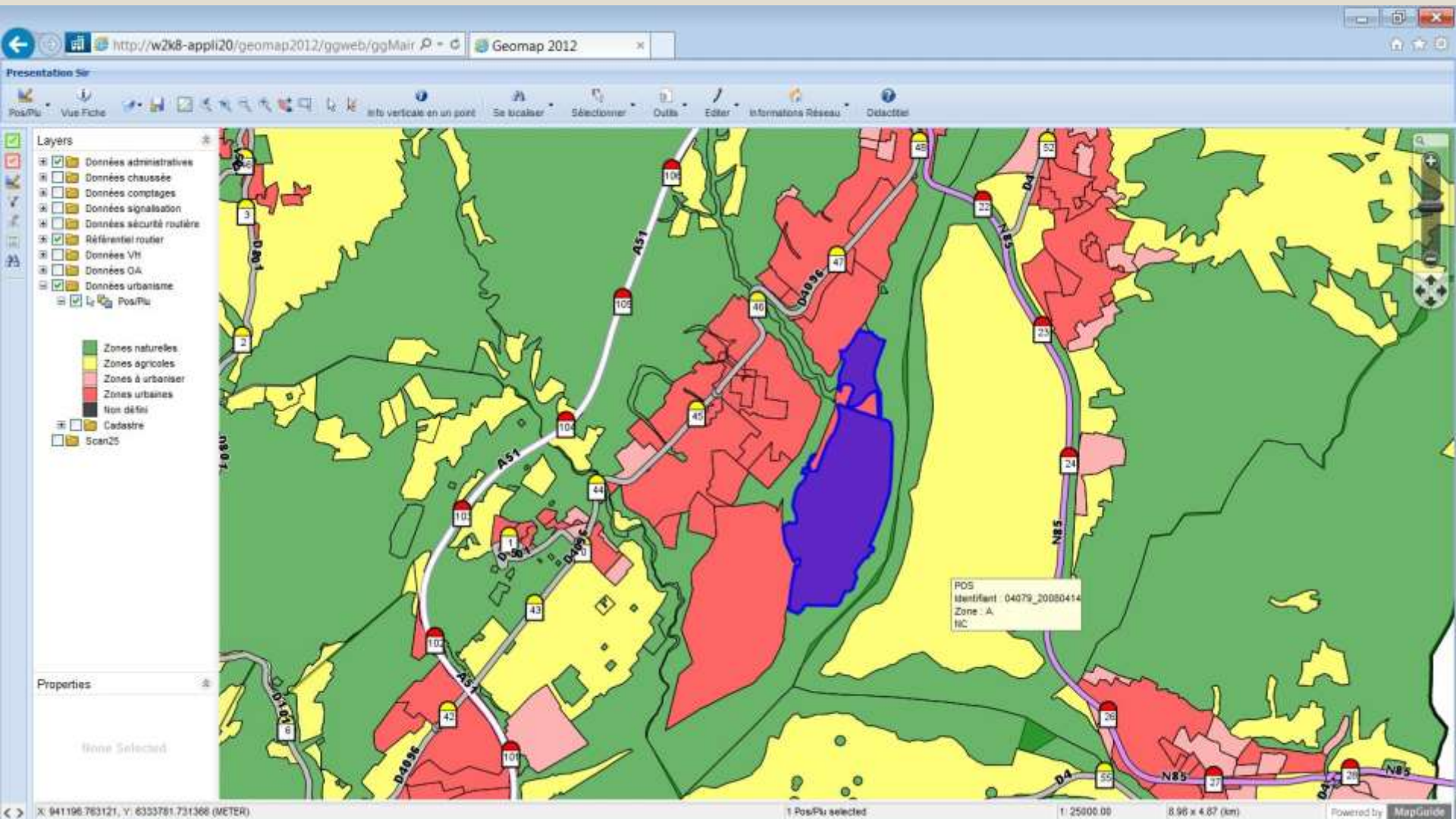
PREFIXE : 000
SECTION : 0B
PARCELLE : 0238
COMMUNE : 04070
OFFICE NATIONAL DES FORETS
0001 ALL DES FONTAINERS
04000 DIGNE-LES-BAINS
Donnée au : 01/01/2014

The bottom status bar shows the coordinates: X: 959621.155829, Y: 6338043.904283 (METER). It also indicates "0 Features selected", a scale of "1: 5000.00", and a map size of "1795.20 x 974.99 (m)". The application is powered by MapGuide.

Données urbanisme



Données urbanisme



Données urbanisme

http://w2k8-app120/geomap2012/ggweb/ggMair Geomap 2012

Présentation Sir

Pos/Plu - Vue Fiche info verticale en un point Se localiser Sélectionner Outils Editer Informations Réseau Désactiver

Layers

- Données administratives
- Données chaussée
- Données comptages
- Données signalisation
- Données sécurité routière
- Référentiel routier
- Données Vti
- Données OA
- Données urbanisme
- Pos/Plu

Zones naturelles
Zones agricoles
Zones à urbaniser
Zones urbaines
fonc défini
Cadastré
Scan25

Consultation

POS / PLU

Identifiant PLU: 04049_20140108 Type: POS

Libellé court: UEx

Libellé: UEx : Zone urbaine réservée aux activités artisanales, commerciales, industrielles et tertiaires

Type de la zone: U

Vocation dominante de la zone: 02

Nom du document: http://w2k8-app120/geobases/ur/base_document/doc_urban/reglements/04049_reglement_20140108.pdf Visualiser

Code Insee de la commune: 04049

Date d'approbation du document: 20140108

Date de dernière validité: 20140108

Annuler

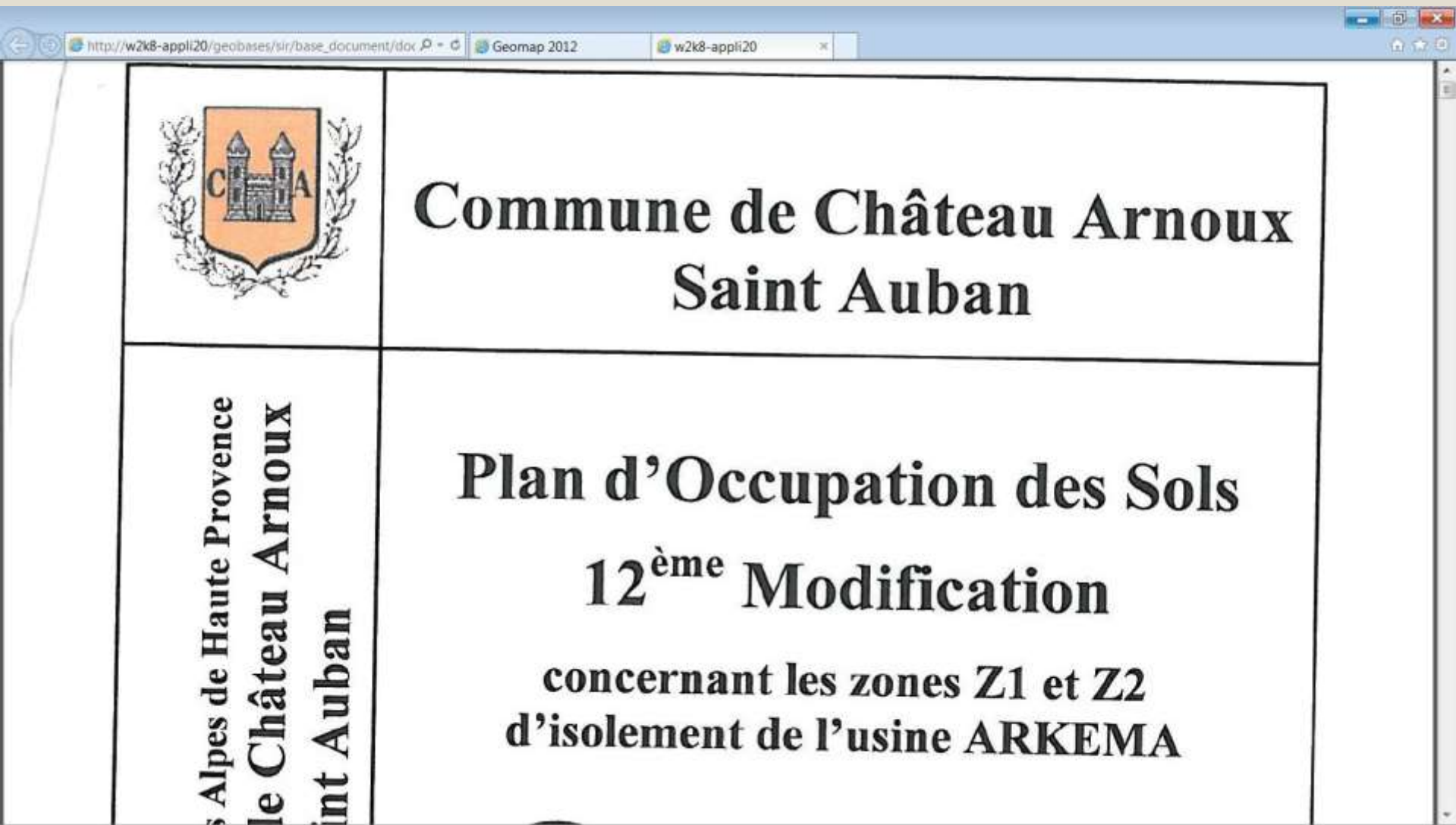
Properties

None Selected

X: 940343.481871, Y: 6334383.858449 (METER)

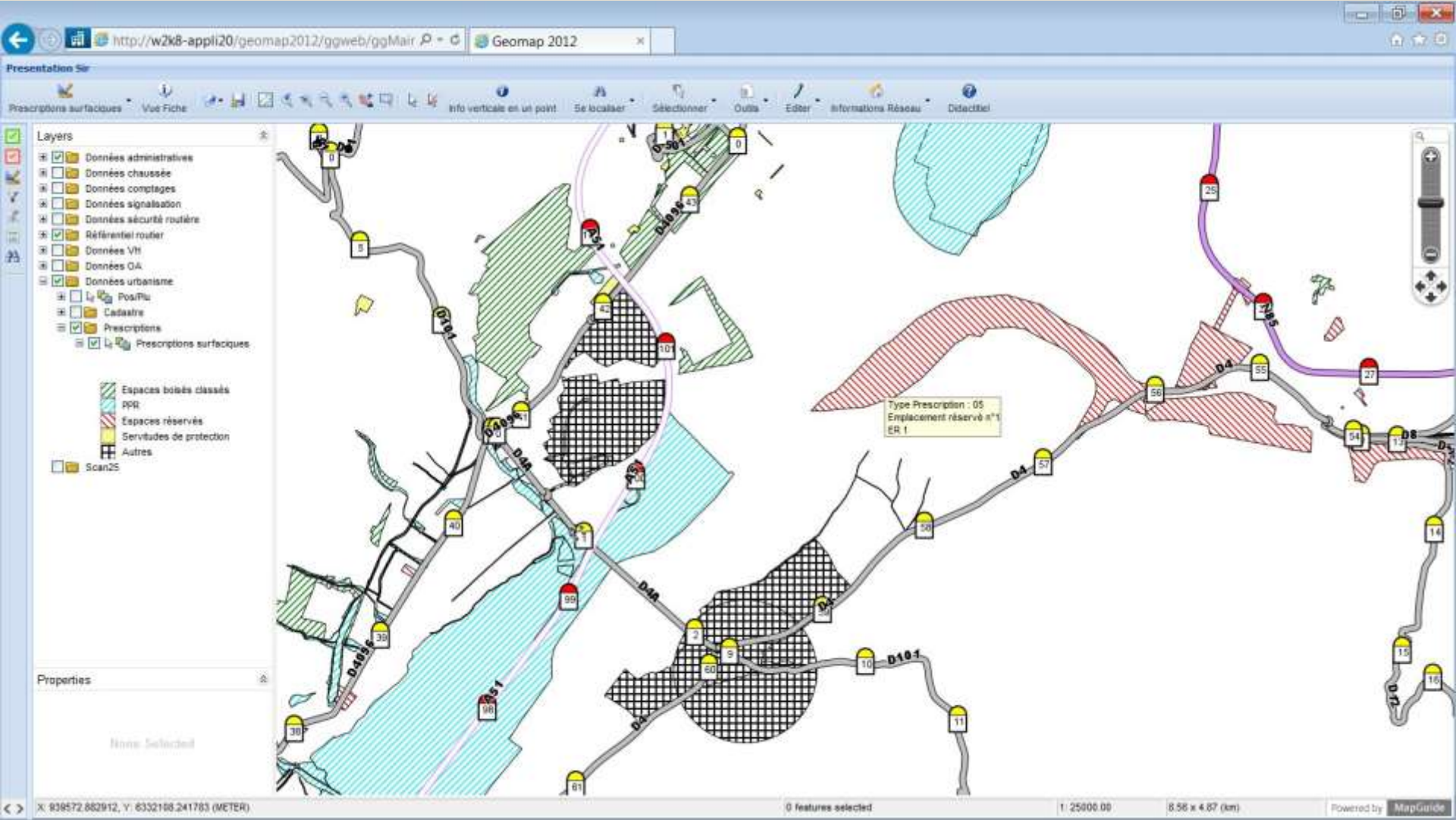
1 Pos/Plu selected 1:25000.00 8.96 x 4.87 (km) Powered by MapGuide

Données urbanisme

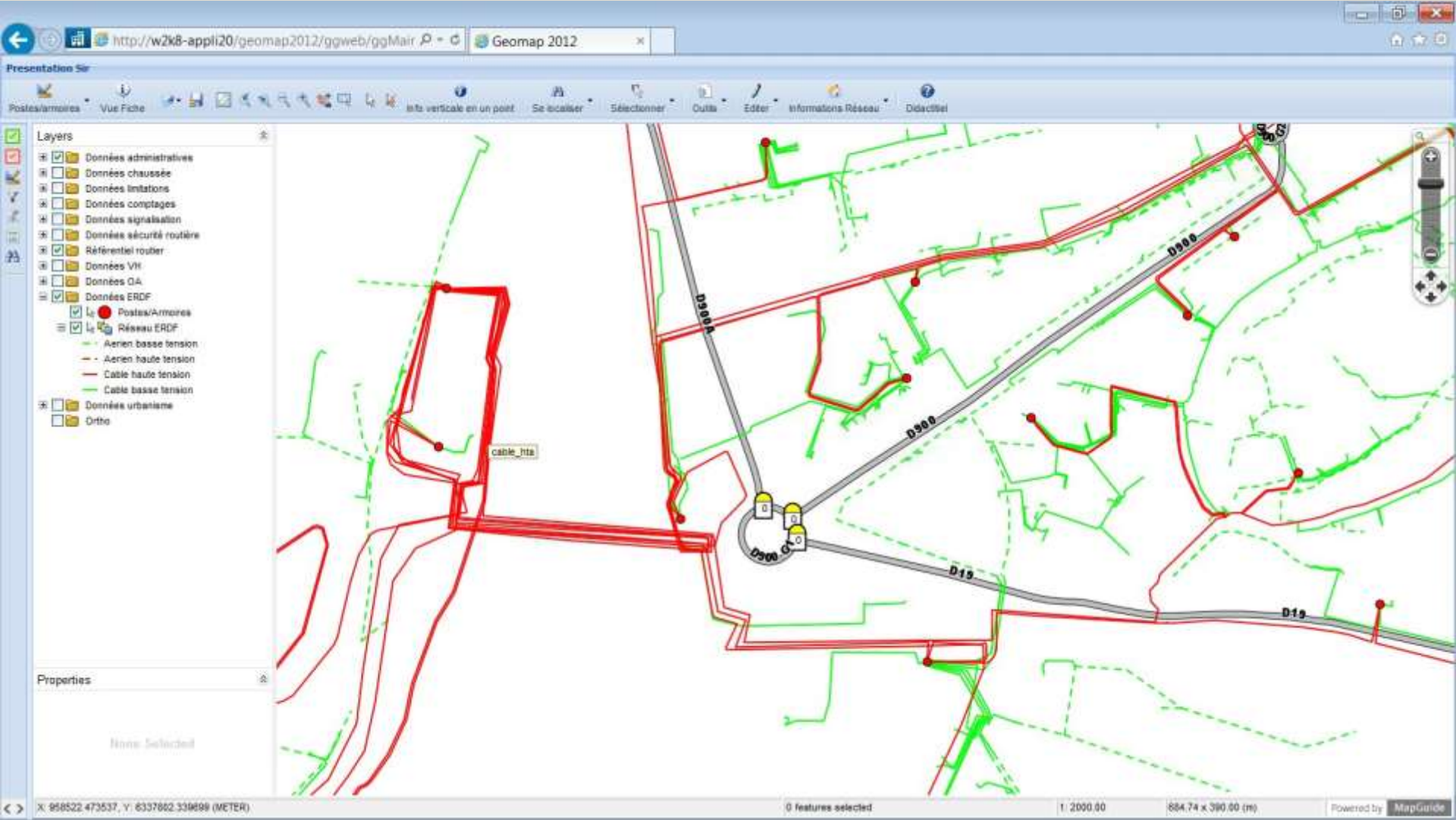


The image shows a screenshot of a web browser window. The address bar contains the URL http://w2k8-appli20/geobases/sir/base_document/doc. The browser tabs include 'Geomap 2012' and 'w2k8-appli20'. The main content area displays a document header for the 'Commune de Château Arnoux Saint Auban'. On the left side, there is a vertical text block: 'Alpes de Haute Provence', 'le Château Arnoux', and 'Saint Auban'. The central part of the document features the coat of arms of the commune, which is a shield with a castle and the letters 'C' and 'A', surrounded by a laurel wreath. To the right of the coat of arms, the text reads: 'Commune de Château Arnoux', 'Saint Auban', 'Plan d'Occupation des Sols', '12^{ème} Modification', and 'concernant les zones Z1 et Z2 d'isolement de l'usine ARKEMA'.

Données urbanisme



Données ERDF



Données limitations

http://w2k8-appli20/geomap2012/ggweb/ggMair Geomap 2012

Presentation Sir

Tonnage chaussée Vue Fiche

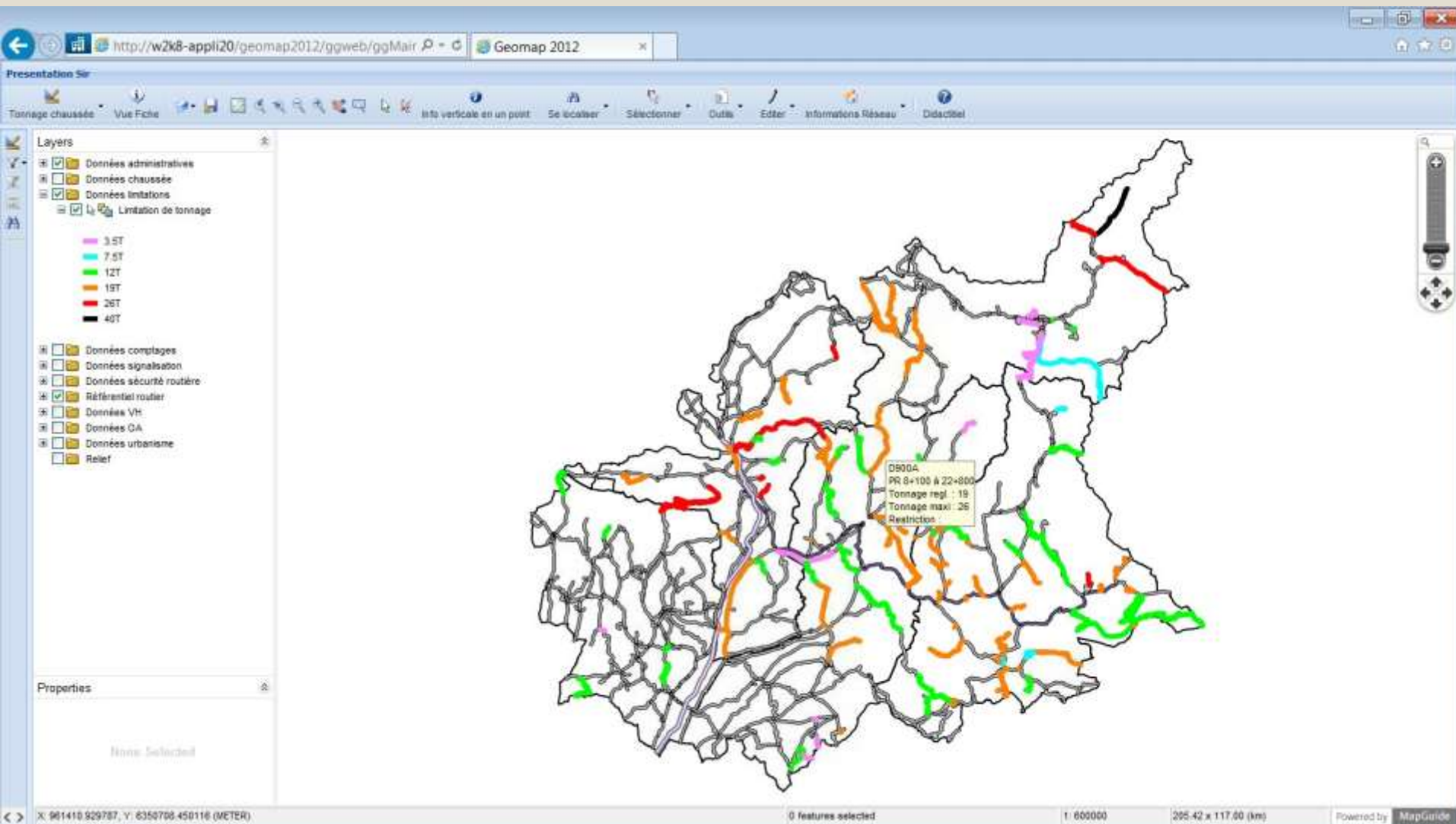
- Archives 1998-2006
- Données administratives
- Données chaussée
- Données comptages
- Données DT-DICT
- Données entretien
- Données ERDF
- Données hydrographiques
- Données limitations
 - Boulevard
 - Gabarit
 - Tonnage chaussée
 - Tonnage OA
 - Transports 487
 - Vitesse
- Données OA
- Données signalisation
- Données sécurité routière
- Données thématiques
- Données touristiques
- Données transports
- Données Urbanisme
- Données VII
- Référentiel routier

Properties

None Selected

X: 855842.179787, Y: 6403572.200116 (METER) 0 features selected 1: 600000 295.42 x 117.00 (km) Powered by MapGuide

Données limitations



Données limitations

The screenshot shows a web browser window with the URL <http://w2k8-appli20/geomap2012/ggweb/ggMair> and the application title 'Geomap 2012'. The interface includes a 'Layers' panel on the left with various data layers, a 'Properties' panel at the bottom left, and a central map area. A dialog box titled 'Limitation tonnage : Consultation' is open, displaying the following information:

Limitation tonnage : Consultation

Route: D900A

PR Début: 8 + 100

PR Fin: 22 + 800

MT: DIGNE LES BAINS

Communes: LA ROCHÈRE SUR GALABRE, BARLES, VERDACHES, LA JAVIE

Tonnage REGL en T.: 15

Dérogation (D/N):

Tonnage MAX en T.: 26

Restriction:

Observations: sauf desserte locale

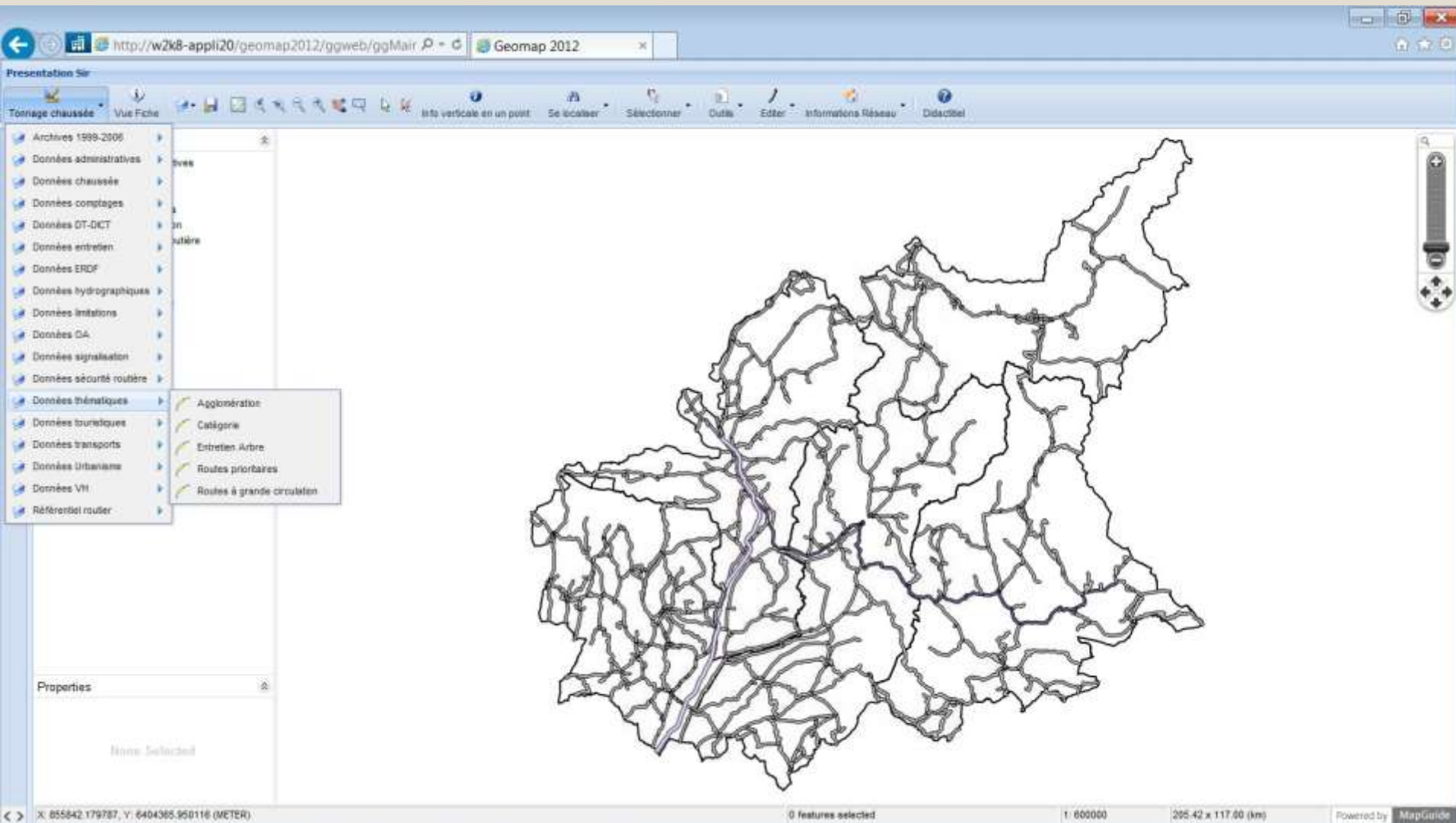
Buttons: Annuler

Properties panel (RO_GL_TONNAGE):

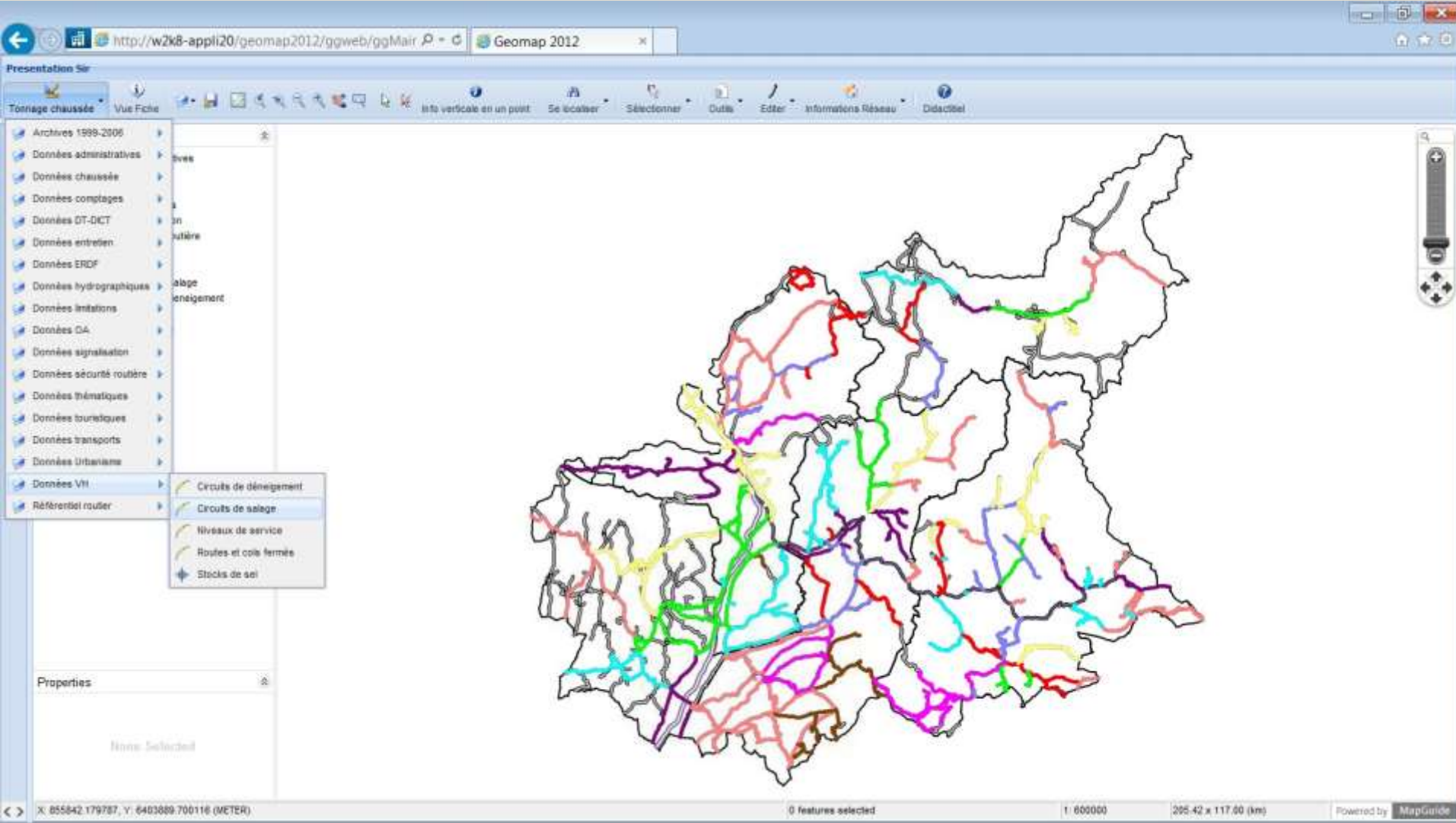
Item	Value
ROUTE	D900A
PRD	8
ASSD	100.00
PRF	22
ABSF	800.00

Map status: 1 Limitation de tonnage selected | 1:600000 | 295.42 x 117.00 (km) | Powered by MapGuide

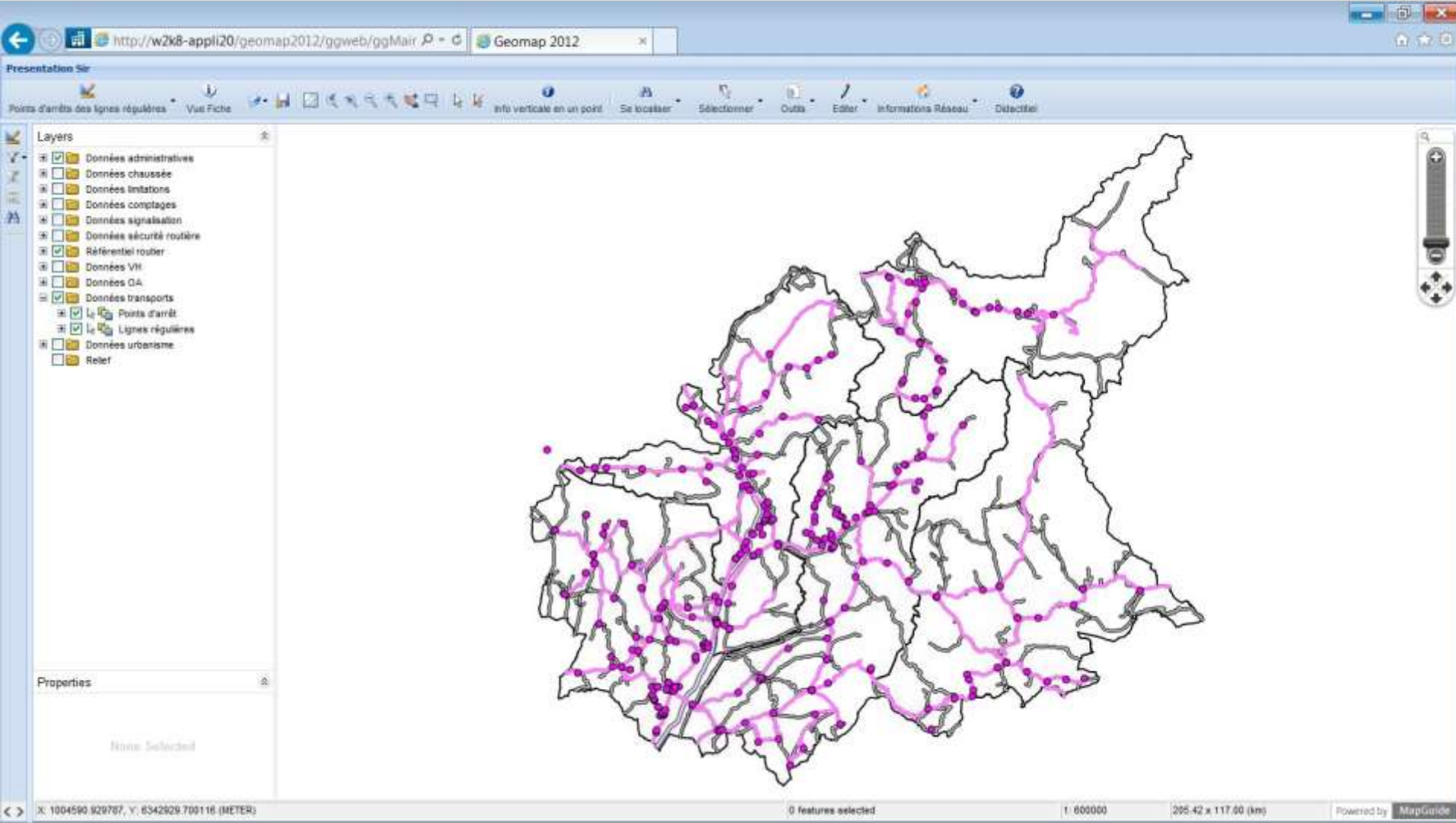
Données diverses



Données diverses



Les transports scolaires



Les transports scolaires

The screenshot shows the Geomap 2012 web application interface. The browser address bar displays <http://w2k8-appli20/geomap2012/ggweb/ggMair>. The application title is 'Geomap 2012'. The main map area shows a network of bus lines in pink and purple. A pop-up window titled 'Lignes régulières : Consultation' is open, displaying the following information:

Localisation		Informations sur la ligne	
Route	N85	N° ligne	31
PR début	0 + 0	Type ligne	LER
PR fin	75 + 110	Nom ligne	Marseille-Nice-Grenoble
		Organisateur	Région
		Transporteur	Phocéens Cars

The 'Annuler' button is located at the bottom of the pop-up window. The 'Layers' panel on the left lists various data layers, including 'Données transports', 'Points d'arrêt', and 'Lignes régulières'. The 'Properties' panel at the bottom left shows the selected layer 'RO_GL_LIGNE_TR' with details: 'NUM_LIGNE 31', 'TYPE_LIGNE LER', and 'NOM_LIGNE Marseille-Nice-Grenoble'. The status bar at the bottom indicates '1 Lignes régulières selected', a scale of '1: 600000', and a bounding box of '295.42 x 117.60 (km)'. The application is powered by MapGuide.

Les liens avec d'autres applications

Sherpa Litteralis

Inforoute

Trust

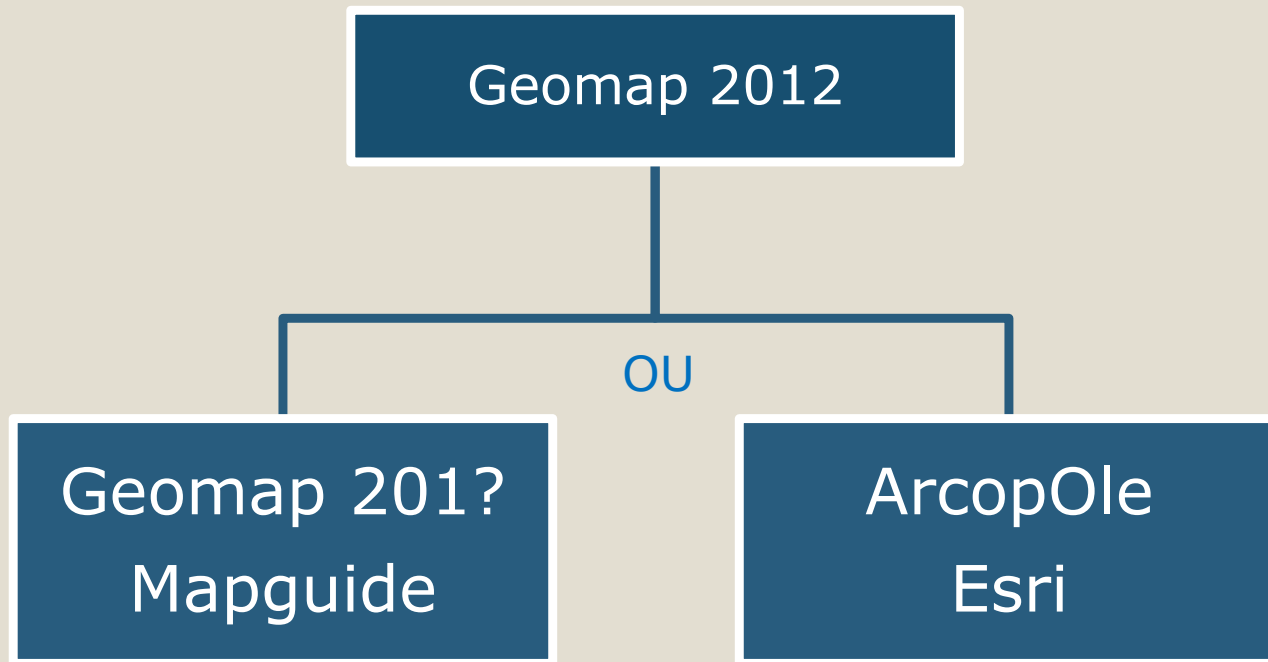
Meteogroup

Les extensions

Edition de cartes à thèmes

Edition de cartes routières

Projet d'évolution de Geomap pour 2017/2018



Merci pour votre attention