


Geomap 2012

Présentation générale

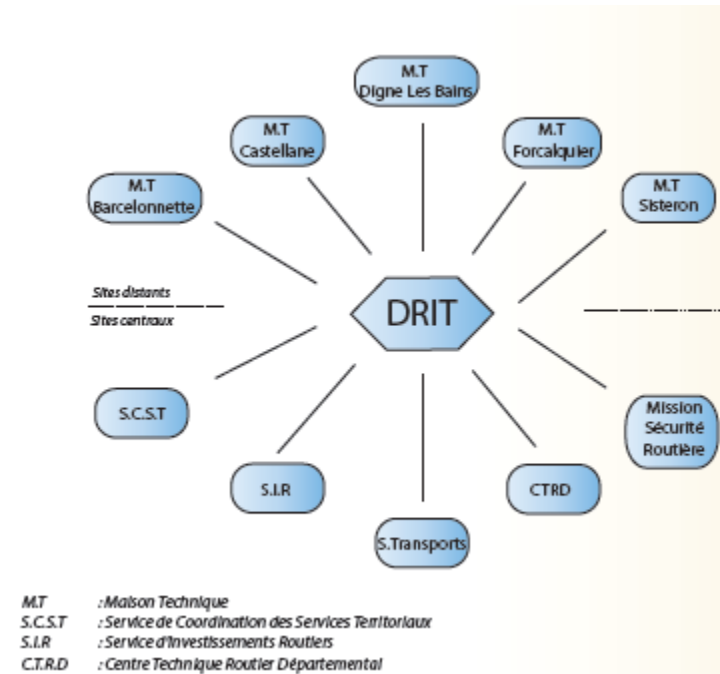



Organisation générale

Géomap 2012 est géré par L'Unité BDR (Banque de Données Routières).

Cette unité est rattachée à la DRIT - Direction des Routes et des Interventions Territoriales, au SCST – Service Coordination des Services Territoriaux :

- BDR,
- Entretien,
- Exploitation,
- Gestion du DP,
- Animation des MT





Chronologie

2000 : Géomap est installé, mais le développement est efficient depuis 2008 avec la mise en production réelle.


Raison principale : personne n'est affecté à 100% sur ce poste où tout est à faire, beaucoup de désordre dans le référentiel,

Opportunité en **2008** : 1 agent est affecté, vient de la DSI : informaticien au sein de la DRIT (administrateur SIG) renforcé par 1 assistant technicien (0,5 ETP environ).

➔ Avantage de l'organisation actuelle : souplesse, proximité, efficacité, rapidité, La production des extensions est confiée à la même unité.

2015 : Le module ouvrage d'art est intégré et opérationnel depuis. Géomap pointe vers la base de ce module pour ce thème renseigné et géré par l'Unité OA.

En **2017**, passage à Windows 7 : cela fonctionne pour le moment mais pas de révision du référentiel. En attente de la nouvelle version pour faire.



Utilisateurs

Nombre d'agents ayant accès à
Géomap 2012 :

environ 150

- 60 au siège à Digne (pas seulement à la DRIT : Environnement, Aménagement - Urbanisme)
- 90 dans les 5 Maisons techniques et les 27 Centres d'Intervention

