

Lorient

connectée en modes doux



Accessibilité et grands projets



La future gare



L'hôpital et ses accès




Les rives du Scorff



La route des ports




La route des plages



La Place de l'Hôtel de ville



La Place d'Armes et le parking



Croix transversale 28 - 25h. 17/200



Perspective extérieure de l'entrée du parking - une transition douce entre extérieur et intérieur





Perspective intérieure du parking vers le patio - un poème vers au cœur du parking.





Perspective intérieure du parking - la valorisation du confort d'usage.

La mise en lumière de l'avant port



Promenade des rives du Scorff


Actuel



Le Parc Jules Ferry



La base de sous-marins & son village nautique



Mobilitéé



Zones 30 & zones de rencontre

Partageons la rue!



La **Zone** de rencontre

Question de priorité



Partageons la rue!



Lorient

Question de bonne conduite



Partageons la rue!



La **Zone**

Question de savoir-vivre



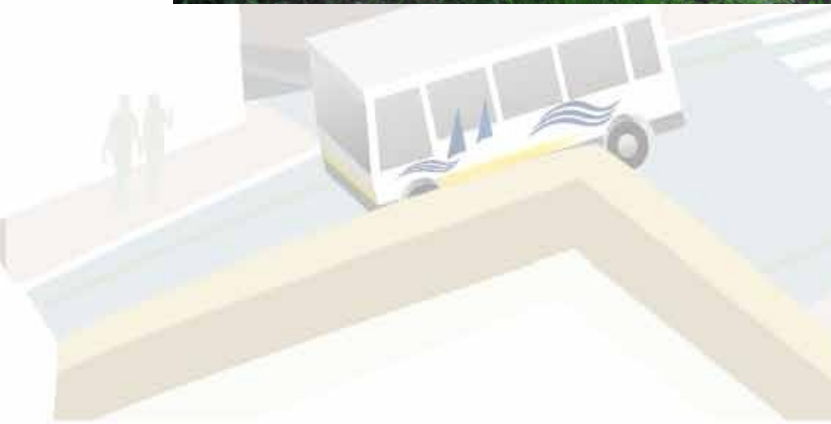

Pont des Indes - Triskell



Passerelle de l'avant-port



Promenades urbaines



Qualité de vie



Campagne « Qualité de vie »



Squares & jeux



Propreté canine



Parcs & jardins



Jardins partagés



Trottoirs fleuris

