

OBSERVATOIRE NATIONAL DES AMÉNAGEMENTS ET SA MISE A JOUR

Gwenaëlle DAVID
Cerema Nantes

HTTP://VOIRIEPOURTOUS.CEREMA.FR/



Voirie pour tous

Rues et espaces publics à vivre

📶 A+ A-
RECHERCHER

Accueil

Les journées
d'échanges

Documentation et
Informations

Forum

Observatoire National
des Aménagements

Agenda

International



04/02/2021

Observatoires des aménagements



TITRE



Il existe 5 observatoires distincts :

- ONAV : Observatoire National de l'Apaisement des Vitesses en ville
- ONCPC : Observatoire National des Cédez-le-Passage Cycliste au Feu
- ONCVCB : Observatoire National des Chaussées à Voie Centrale Banalisée
- ONPAD : Observatoire National des Priorités à Droite
- ONZOR : Observatoire National des Zones de Rencontre

OBJECTIF OBSERVATOIRES

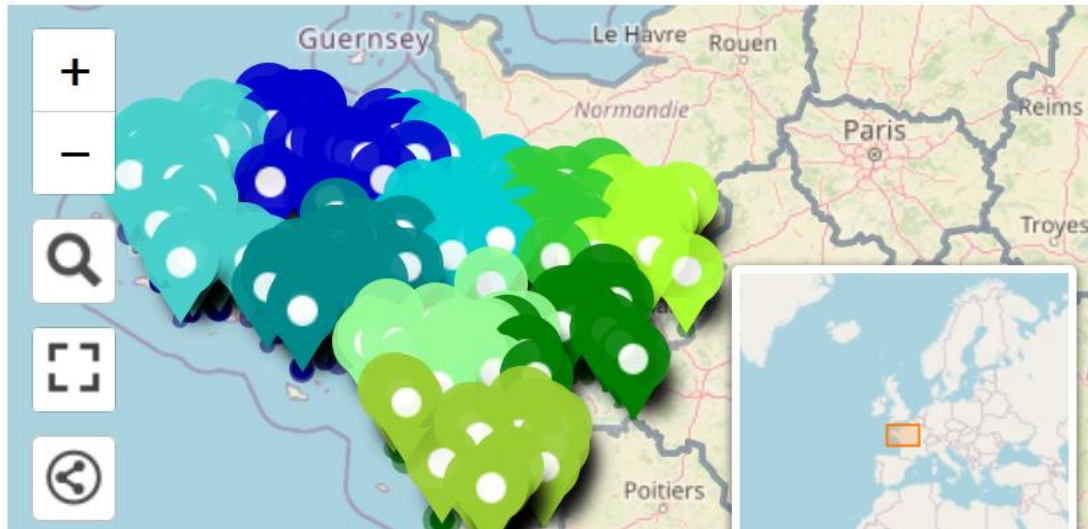
IL s'agit d'un site internet permettant aux acteurs de l'aménagement public d'accéder aux informations sur les aménagements existants en France.

Il est alimenté par les collectivités qui sont volontaires pour partager leur expérience.

Il s'agit d'un recensement **sans jugement de conformité** ou non de chaque zone par rapport aux recommandations du Cerema.

MISE A JOUR DES OBSERVATOIRES

Une mise à jour des l'observatoires a titre expérimental a été réalisé par une stagiaire de Polytech Tours sur la zone ouest (Bretagne, Pays de la Loire).



METHODOLOGIE

Critères recherchés pour compléter la base de données des observatoires non exhaustifs :

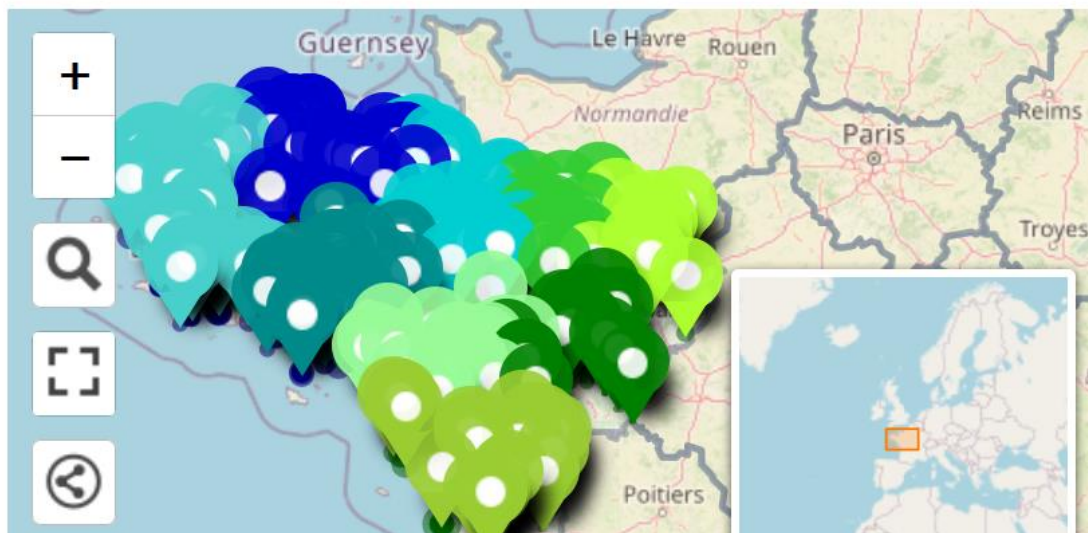
ONAV	ONCPC	ONCVCB	ONPAD	ONZOR
Nom des rues	phase	Nom des rues	nombre	Longueur
Taux des voies	Nombre de carrefour total	Profil	Date de création	Nom des rues
Trafic moyen journalier	Nombre de carrefours équipés	Longueur de la chaussée	Le cout et le financement	le cout et le financement
Secteur concerné	Nombre de panneaux	Cout et financement	Secteur concerné	Secteur concerné
Date de création	coûts	Date de création	Aménagement présents	Date de création
financement	Date de création			
Aménagements présents	Secteur concerné			

MÉTHODOLOGIE

Sources utilisées : presse locale, journaux, internet, contact collectivités, DDT, Street View, terrain

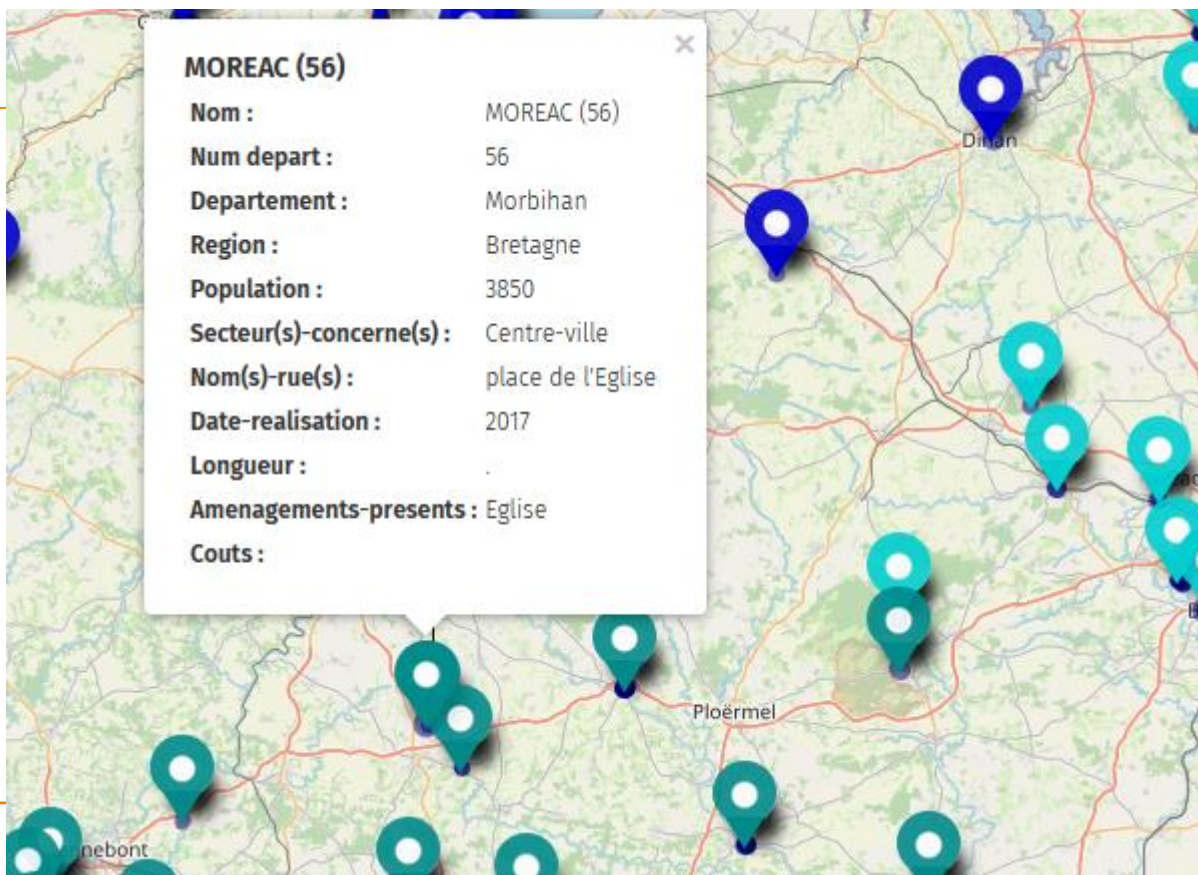
Informations complétées sur le logiciel Umap

Umap permet de créer des cartes personnalisées sur des fonds OpenStreet Map



MÉTHODOLOGIE

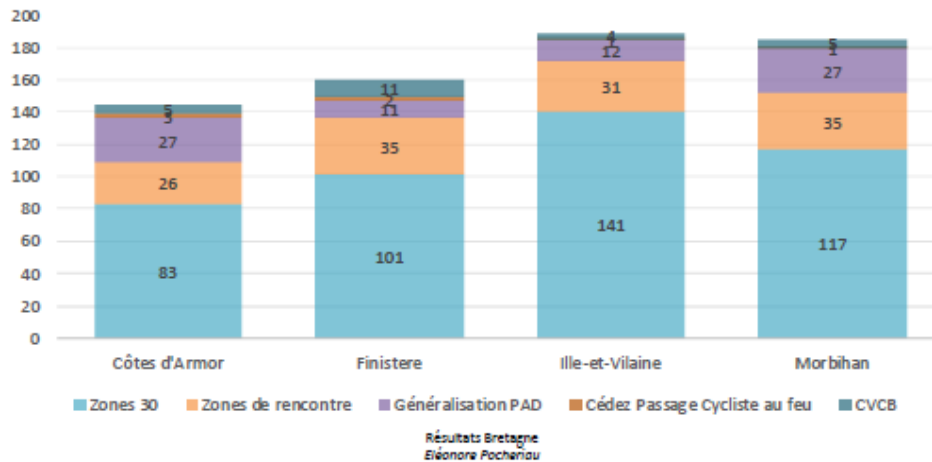
Exemple de critères retenus pour compléter la base de données ONZOR



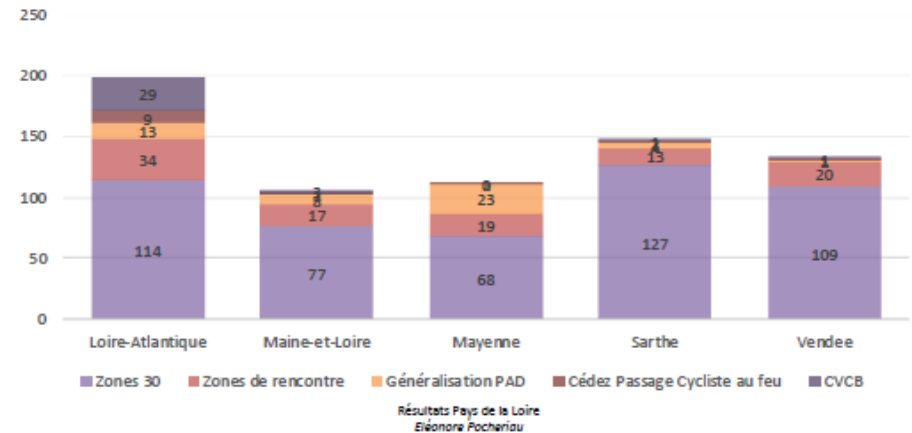
ETUDE STATISTIQUE

Quelques éléments statistiques issus du travail de recensement réalisé:

OBSERVATOIRE NATIONAL DES AMÉNAGEMENTS BRETAGNE

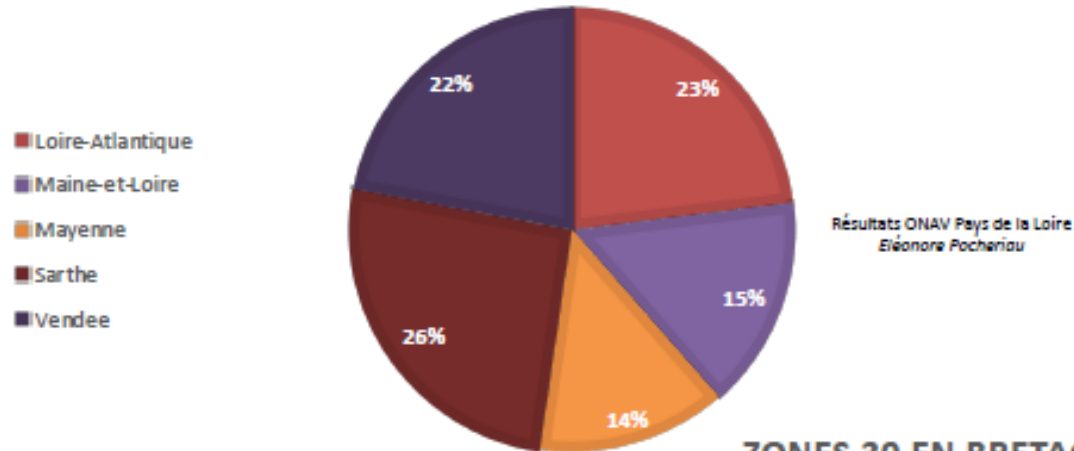


OBSERVATOIRE NATIONAL DES AMÉNAGEMENTS PAYS DE LA LOIRE

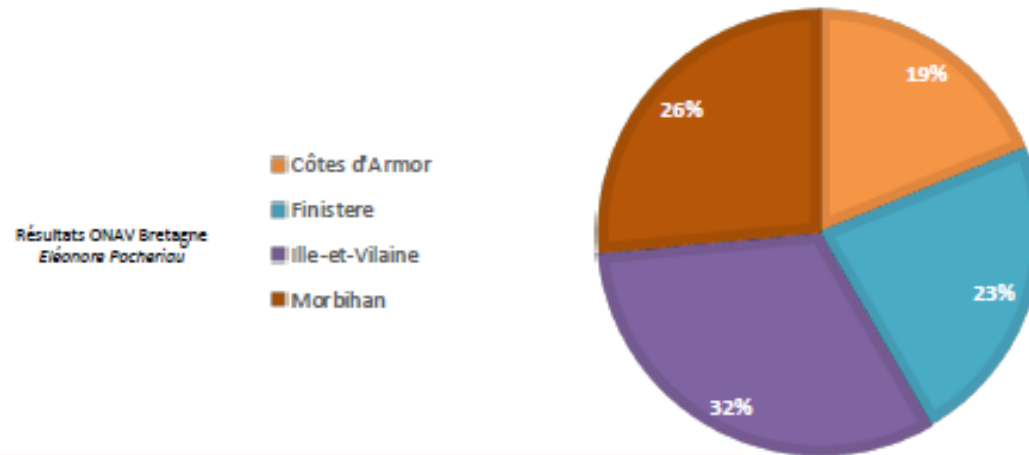


ETUDE STATISTIQUE ONAV

ZONES 30 EN PAYS DE LOIRE

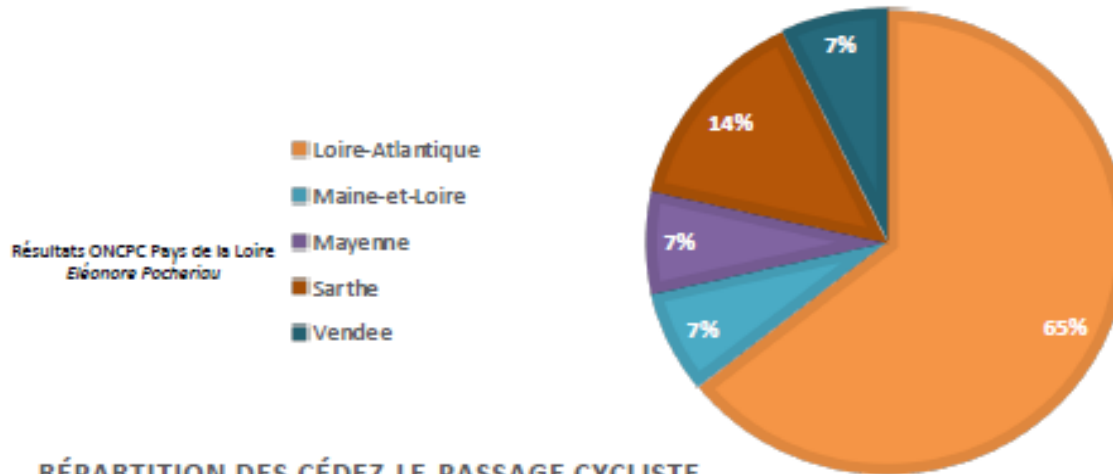


ZONES 30 EN BRETAGNE

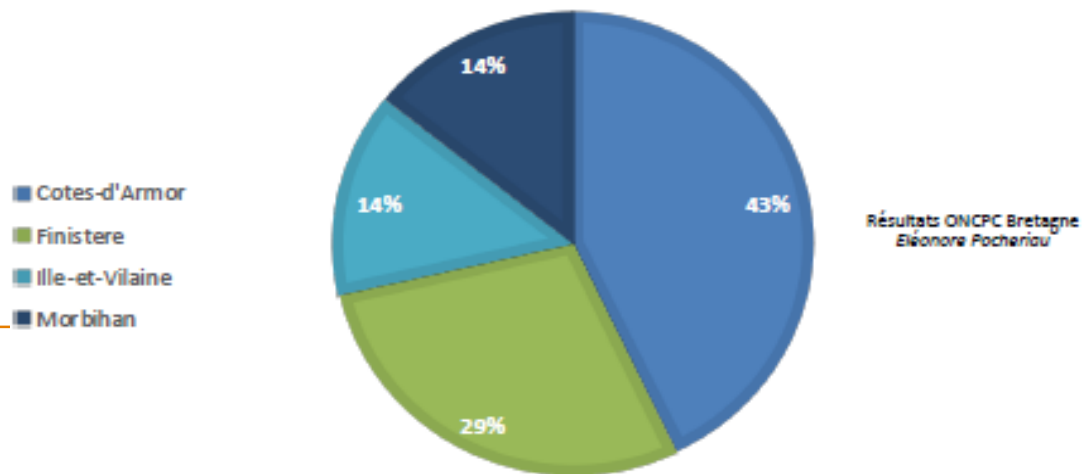


ETUDE STATISTIQUE ONCPC

RÉPARTITION DES CÉDEZ-LE-PASSAGE CYCLISTE EN PAYS DE LA LOIRE



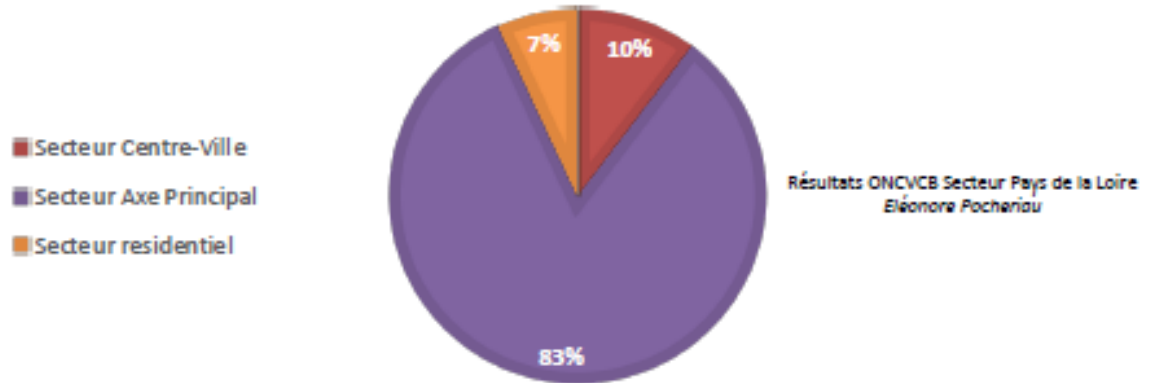
RÉPARTITION DES CÉDEZ-LE-PASSAGE CYCLISTE EN BRETAGNE



ETUDE STATISTIQUE ONCVCB

Eléonore Pocheriau

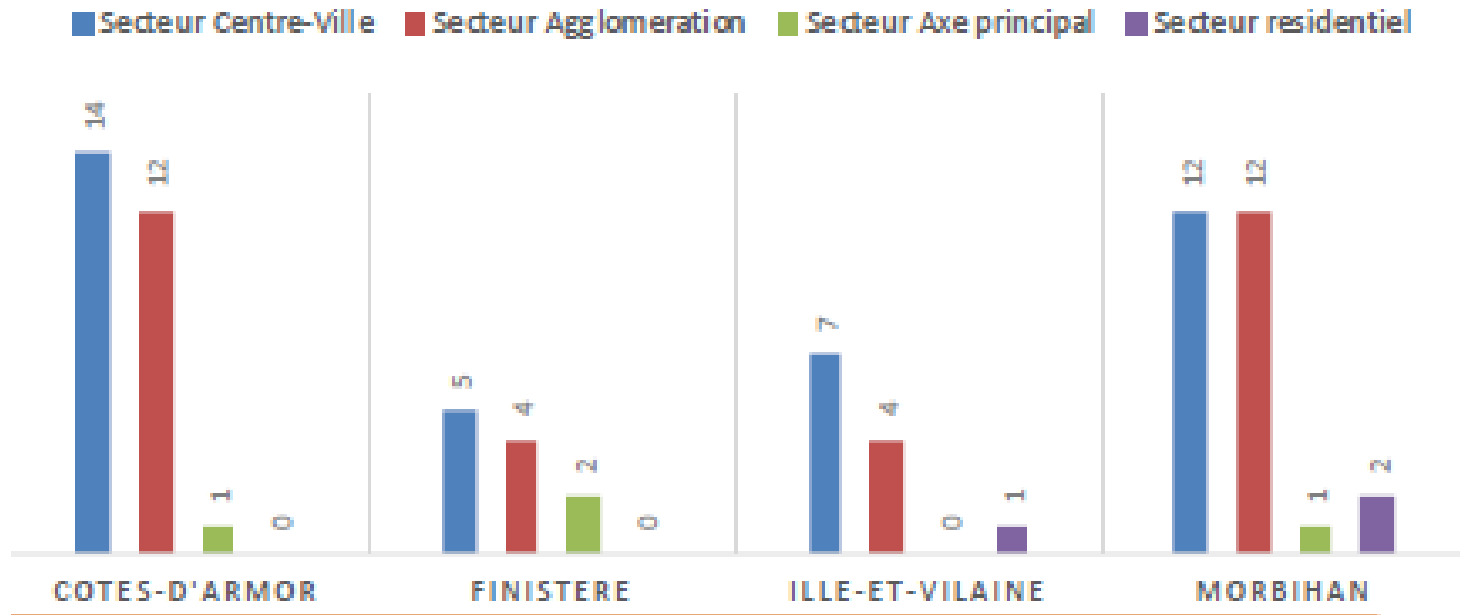
RÉPARTITION PAR SECTEUR DES CVCB EN LOIRE-ATLANTIQUE



Umep ONCVCB Bretagne
Eléonore Pocheriau

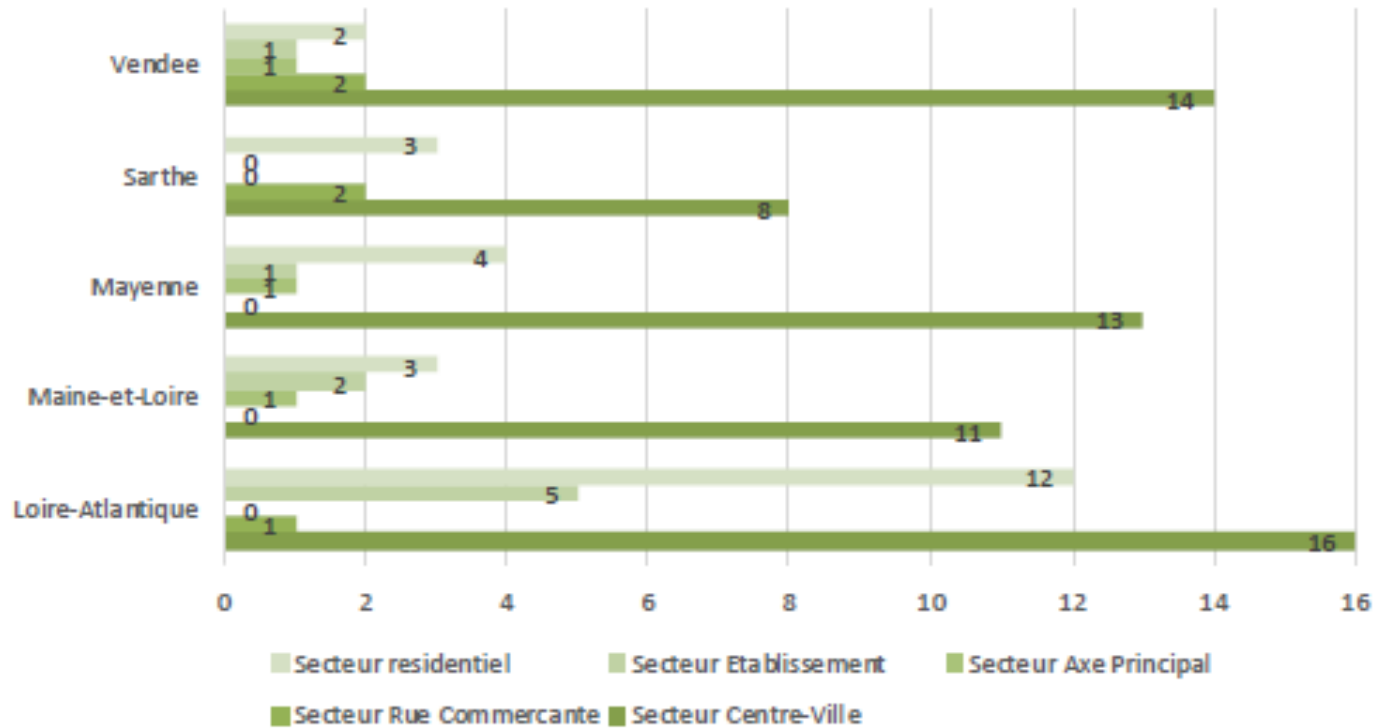
ETUDE STATISTIQUE ONPAD

RÉPARTITION DES PAD EN BRETAGNE PAR SECTEUR



ETUDE STATISTIQUE ONZOR

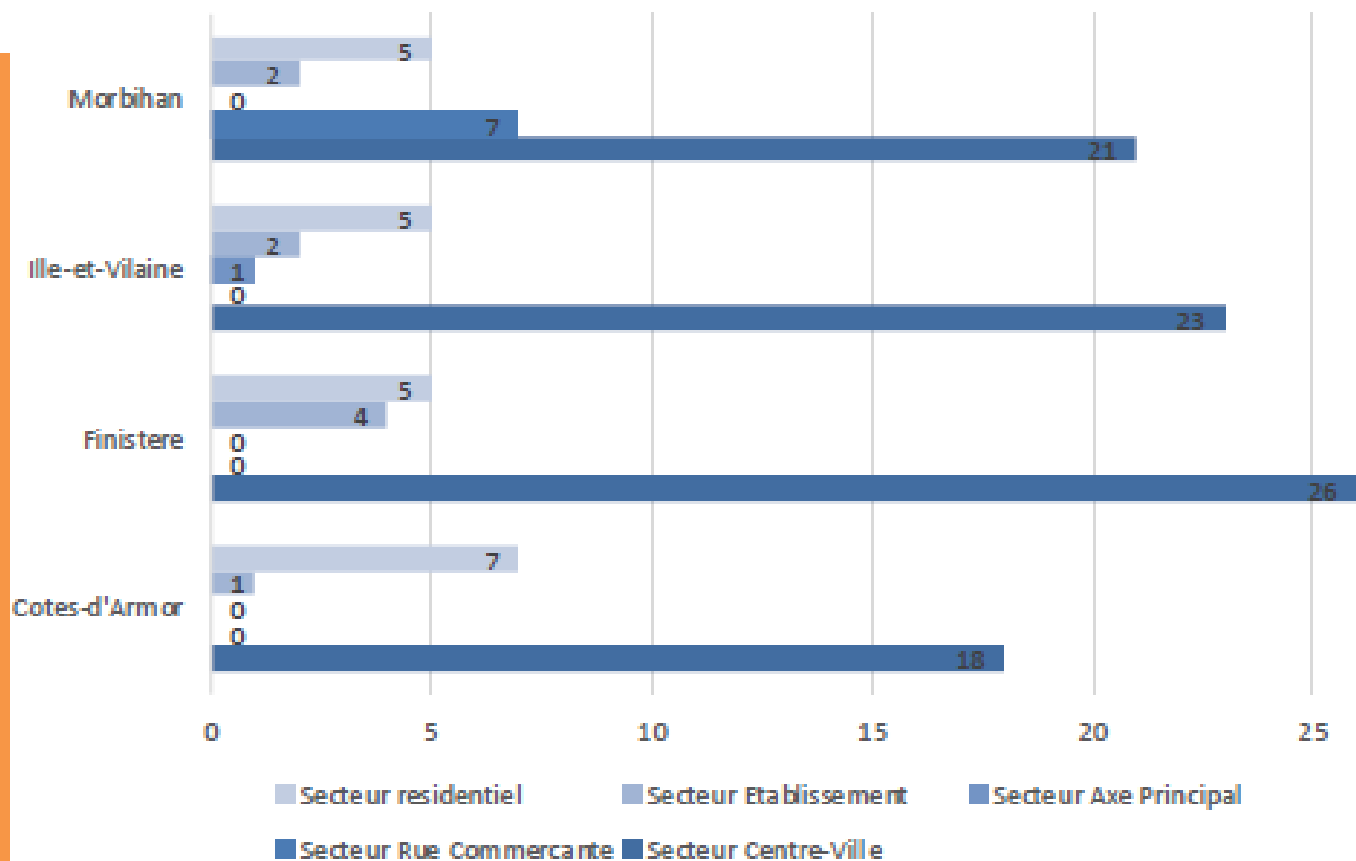
Répartition des zones de rencontre en Pays de la Loire par secteur



Résultats ONZOR secteur Pays de la Loire
Eléonore Pocheriau

ETUDE STATISTIQUE ONZOR

Répartition des zones de rencontre en Bretagne par secteur



Résultats ONZOR secteur Bretagne
Eléonore Pochariou

PISTES D'AMELIORATION....

- Continuer la mise à jour des observatoires
- Intégration de l'ensemble des données de l' « ancien » observatoire sur Umap
- A terme, pouvoir faire des recherches par critère (population, secteur, longueur ...)
- Réflexion pour une mise à jour « automatique »

QUESTIONS

